Beilage 2 GH-Süd Objektliste

Objektnummernliste für Geiselhöring-Süd mit Angaben zur Lage im Teilplan, der Grabungsfläche und Datierung der Keramik

Abkürzungen:

=XX	=	Objekt entspricht dem Objekt XX
nP	=	Objekt ist nicht in den Plan eingezeichnet

Datierungen:

LBK	=	Linienbandkeramik
SOB	=	Südostbayerisches Mittelneolithikum
MH	=	Münchshöfen
AH	=	Altheim
Baden	=	Badener
GBK	=	Glockenbecher
NL	=	Neolithikum
FBZ	=	Frühbronzezeit
MBZ	=	Mittelbronzezeit
SBZ	=	Spätbronzezeit (BZ D)
UK	=	Urnenfelderzeit
BZ	=	Bronzezeit
HA	=	Hallstattzeit
FLT	=	Frühlatènzeit
LT	=	Latènzeit
MZ	=	Metallzeit
RÖM	=	Römische Kaiserzeit
MA	=	Mittelalter
NZ	=	Neuzeit
(?)	=	Datierung unsicher

Objekt	Teilplan	Fläche	Keramik
1	C1	Straße C	
2	C1	Straße K	
3	C1	Straße K	
4	C1	Straße C Straße K	SOB BZ
5	C1	Straße K	
6	C1	Straße K	SOB
7	C1	Straße K	
8	C2	Straße K	SOB HA
9	C2	Straße K	
10	C2	Straße K	
11	C2	Straße K	
12	C2	Straße K	
13	C2	Straße K	
14	C2	Straße K	
15	C2	Straße K	

source: https://doi.org/10.24442/boristheses.1369 | downloaded: 4.7.2025

Objektliste Geiselhöring-Süd

Objekt	Teilplan	Fläche	Keramik
16	C2	Straße K	HA
17	G4	Straße A	SOB
18	G4	Straße A	
19	G4	Straße A	
20	G4	Straße A	
21	G4	Straße A	
22	G4	Straße A	
23	G4	Straße A	
24	G4	Straße A	
25	G4	Straße A	
26	G4	Straße A	
27	G4	Straße A	SOB
28	G4	Straße A	
29	G4	Straße A	
30	G4	Straße A	
31	G4	Straße A	
32	G4	Straße A	
33	G4	Straße B	SOB (?)
34	G4	Straße A	
35	G4	Straße A	
36	G4	Straße A	
37	G4 G5	Straße A	SOB
38	G5	Straße A	
39	G5	Straße A	
40	G5	Straße A	
41	G5	Straße A	
42	G5	Straße A	
43	F5	Straße A	SOB
44	F5	Straße A	
45	F5	Straße A	
46	F5	Straße A	
47	F5	Straße A	
48	F5	Straße A	
49	F5	Straße A	SOB
50	G5	Straße A	
51	G5	Straße A	
52	F5	Straße A	SOB
53	F5	Straße A	SOB
54	F5	Straße A	
55	F5	Straße A	
56	F5	Straße A	
57	F5	Straße A	
58	F5	Straße A	
59	F5	Straße A	
60	F5	Straße A	
61	F5	Straße A	
62	F5	Straße A	
63	nP	Straße A	
64	F5	Straße A	SOB (?)
65	=424	Straße A	
66	F5	Straße A	
67	F5 G5	Straße A	
68	G5	Straße A	
69	G5	Straße A	SOB (?)

70	G5	Straße A	SOB (?)
71	G5	Straße A	
72	G5	Straße A	
73	G4	Straße A	SOB
74	F5	Straße A	
75	F5	Straße A	
76	F5	Straße A	
77	F5	Straße A	
78	F5	Straße A	
79	F5	Straße A	
80	F5	Straße A	
81	F5	Straße A	
82	F5	Straße A	
83	F5	Straße A	
84	F5	Straße A	SOB
85	F5	Straße A	
86	F5	Straße A	
87	F5	Straße A	
88	F5	Straße A	
89	F5	Straße A	
90	F5	Straße A	
91	F5	Straße A	
92	F5	Straße A	
93	F5 F6	Straße A	
94	F5 F6	Straße A	
95	F6	Straße A	
96	F6	Straße A	
97	F6	Straße A	
98	F6	Straße A	
99	F6	Straße A	
100	F6	Straße A	
101	F6	Straße A	
102	F6	Straße A	
103	F6	Straße A	
104	F6	Straße A	
105	F6	Straße A	
106	F6	Straße A	
107	F6	Straße A	
108	F5	Straße A	
109	F5	Straße A	
110	F5	Straße A	
111	F6	Straße A	
112	F6	Straße A	
113	F6	Straße A	
114	F6	Straße A	
115	F5	Straße A	
116	F6	Straße A	
117	F6	Straße A	
118	F6	Straße A	
119	F6	Straße A	
120	F6	Straße A	
121	F6	Straße A	
122	F6	Straße A	
123	F6	Straße A	
124	F6	Straße A	SOB

125	F6	Straße A	
126	F6	Straße A	
127	F6	Straße A	
128	F6	Straße A	
129	F6	Straße A	
130	F6	Straße A	
131	F6	Straße A	
132	F6	Straße A	SOB (?)
133	F6	Straße A	
134	F6	Straße A	
135	F6	Straße A	
136	E6	Straße A	
137	E6	Straße A	SOB (?)
138	E6	Straße A	
139	E6	Straße A	
140	E6	Straße A	
141	E6	Straße A	
142	E6	Straße A	
143	E6	Straße A	
144	E6	Straße A	
145	E6	Straße A	
146	E6	Straße A	
147	E6	Straße A	
148	E6	Straße A	
149	E6	Straße A	
150	E6	Straße A	
151	E6	Straße A	
152	E6	Straße A	
153	E6	Straße A	
154	E6	Straße A	
155	E6	Straße A	
156	E6	Straße A	
157	E6	Straße A	
158	E6	Straße A	
159	E6	Straße A	
160	E6	Straße A	
161	E6	Straße A	
162	E6	Straße A	
163	E6	Straße A	
164	E6	Straße A	
165	E6	Straße A	
166	E6	Straße A	
167	E6	Straße A	
168	E6	Straße A	
169	E6	Straße A	
170	E6	Straße A	
171	E6	Straße A	SOB
172	E6	Straße A	
173	E6	Straße A	
174	E6	Straße A	
175	E6	Straße A	
176	E6	Straße A	
177	E6	Straße A	
178	E6	Straße A	
179	E6	Straße A	SOB

180	E6	Straße A	SOB
181	E6	Straße A	SOB (?)
182	E6	Straße A	
183	E6	Straße A	
184	E6	Straße A	
185	E6	Straße A	
186	E6	Straße A	
187	E6	Straße A	
188	E6	Straße A	
189	E6	Straße A	
190	E6 E7	Straße A	
191	E7	Straße A	
192	E7	Straße A	
193	E6	Straße A	
194	E6 E7	Straße A	
195	E7	Straße A	
196	E7	Straße A	
197	E7	Straße A	
198	E7	Straße A	
199	E7	Straße A	
200	E6	Straße A	
201	E6	Fläche 19 Straße A	
202	E7	Straße A	
203	E7	Straße A	SOB (?)
204	E7	Straße A	
205	E7	Straße A	
206	E6	Straße A	SOB (?)
207	E7	Straße A	SOB MBZ
208	E7	Straße A	
209	E7	Straße A	
210	E7	Straße A	
211	E7	Straße A	
212	E7	Straße A	
213	E7	Straße A	
214	E7	Straße A	
215	E7	Straße A	
216	E7	Straße A	
217	E7	Straße A	
218	E7	Straße A	
219	E7	Straße A	
220	E7	Straße A	
221	E7	Straße A	
222	E7	Straße A	
223	E7	Straße A	
224	E7	Straße A	
225	E7	Straße A	
226	E7	Straße A	
227	E7	Straße A	
228	E7	Straße A	
229	E7	Straße A	
230	E7	Straße A	
231	E7	Straße A	
232	E7	Straße A	
233	E7	Straße A	
234	E7	Straße A	

235	E7	Straße A	
236	E7	Straße A	
237	E7	Straße A	SOB (?)
238	E7	Straße A	
239	E7	Straße A	
240	E7	Straße A	
241	E7	Straße A	
242	E7	Straße A	
243	E7	Straße A	
244	E7	Straße A	
245	E7	Straße A	
246	E7	Straße A	
247	E7	Straße A	
248	E7	Straße A	SOB (?)
249	F6	Straße D	
250	F6	Straße D	SOB
251	nP	Straße D	
252	F5	Straße D	
253	F5 F6	Straße D	
254	F6	Straße D	
255	F5 F6	Straße D	
256	F6	Straße D	
257	F6	Straße D	
258	F6	Straße D	SOB
259	F6	Straße D	
260	F6	Straße D	
261	F6	Straße D	
262	F6	Straße D	
263	F6	Straße D	
264	F6	Straße D	
265	F6 G6	Straße D	
266	G6	Straße D	
267	G6	Straße D	
268	G6	Straße D	
269	G6	Straße D	
270	G6	Straße D	AH (?)
271	F6 G6	Straße D	
272	F6	Straße D	
273	G6	Straße D	
274	G6	Straße D	SOB
275	G6	Straße D	
276	G6	Straße D	
277	G6	Straße D	
278	G6	Straße D	
279	G6	Straße D	
280	G6	Straße D	
281	G6	Straße D	
282	G6	Straße D	
283	G6	Straße D	
284	G6	Straße D	SOB
285	G6	Straße D	SOB
286	G7	Straße D	SOB (?)
287	G7	Straße D	
288	G8	Straße D	SOB
289	G8 G9	Straße D	SOB

290	G8	Straße D	
291	G9	Straße D	
292	G9	Straße D	UK
293	G9	Straße D	
294	G9	Straße D	
295	G9	Straße D	
296	G9	Straße D	
297	G9	Straße D	
298	G9	Straße D	
299	G9	Straße D	
300	G9	Straße D	SOB
301	G9	Straße D	
302	G9	Straße D	
303	G9	Straße D	
304	G9	Straße D	
305	G9	Straße D	SOB
306	G9	Straße D	
307	G9	Straße D	
308	G9	Straße D	
309	G9	Straße D	
310	G9	Straße D	
311	G9	Straße D	
312	G9	Straße D	
313	G9	Straße D	
314	G9	Straße D	
315	G9	Straße D	
316	G9	Straße D	
317	G9	Straße D	
318	G9	Straße D	
319	G9	Straße D	SOB
320	G9 G10	Straße D	SOB
321	G10	Straße D	
322	G10	Straße D	
323	G10	Straße D	
324	G10	Straße D	
325	G10	Straße D	NZ
326	G10	Straße D	NZ
327	G10	Straße D	
328	G10	Straße D	
329	G10	Straße D	
330	G10	Straße D	
331	G10	Straße D	
332	G10	Straße D	
333	G10	Straße D	
334	G10	Straße D	
335	G10	Straße D	
336	G10	Straße D	SOB
337	G10	Straße D	SOB
338	G10	Straße D	SOB (?)
339	F10 G10	Straße D	SOB
340	F10 G10	Straße D	
341	G11	Straße D	
342	G11	Straße D	
343	G11	Straße D	
344	F11	Straße D	

345	F11	Straße D	
346	F11	Straße D	
347	F11	Straße D	
348	F11	Straße D	SOB (?)
349	F11	Straße D	SOB
350	F11	Straße D	SOB
351	nicht	vergeben	
352	F12	Straße E	
353	F12	Straße E	SOB
354	F12	Straße E	
355	E12 F12	Straße E	SOB
356	E12	Straße E	SOB
357	E12	Straße E	
358	E11	Straße E	
359	E11	Straße E	
360	E11	Straße E	
361	E11	Straße E	
362	E11	Straße E	
363	E11	Straße E	
364	D11 E11	Straße E	HA
365	D11	Straße E	SOB
366	D11	Straße E	
367	D10	Straße E	
368	D10	Straße E	
369	D10	Straße E	
370	D10	Straße E	
371	D10	Straße E	
372	D10	Straße E	
373	D10	Straße E	
374	D10	Straße E	
375	D10	Straße E	
376	D10	Straße E	
377	D10	Straße E	
378	D10	Straße E	
379	D10	Straße E	
380	D10	Straße E	
381	D10	Straße E	
382	D10	Straße E	
383	D10	Straße E	
384	D10	Straße E	
385	A11	Straße G	
386	D10	Straße E	
387	D10	Straße E	
388	D10	Straße E	SOB
389	A10	Straße G	
390	A10	Straße G	
391	A10	Straße G	
392	A10	Straße G	
393	A10	Straße G	
394	A10	Straße G	
395	A10	Straße G	
396	A11	Straße G	
397	A11	Straße G	
398	A11	Straße G	
399	A11	Straße G	

400	A11	Straße G	
401	A11	Straße G	
402	A11	Straße G	
403	A11	Straße G	MZ (?)
404	A11	Straße G	
405	A11	Straße G	
406	A11	Straße G	
407	A11	Straße G	
408	A11	Straße G	
409	A11	Straße G	
410	A11	Straße G	
411	A11	Straße G	
412	A11	Straße G	
413	A11	Straße G	
414	A11	Straße G	
415	A11	Straße G	
416	A11	Straße G	
417	A11	Straße G	
418	A11	Straße G	
419	A11	Straße G	
420	A11	Straße G	UK
421	A11	Straße G	
422	A11 A12	Straße G	
423	A11	Straße G	
424	G5	Straße A	HA
425	A12	Straße G	
426	A12	Straße G	
427	A12	Straße G	
428	A12	Straße G	
429	A12	Straße G	
430	A12	Straße G	
431	A12	Straße G	
432	A12	Straße G	
433	A12	Straße G	
434	A12	Straße G	
435	A12	Straße G	
436	nP	Straße G	
437	A12	Straße G	
438	A12	Straße G	
439	A12	Straße G	
440	A12	Straße G	
441	A12	Straße G	
442	A12	Straße G	
443	A12	Straße G	
444	A12	Straße G	
445	A12	Straße G	
446	A12	Straße G	
447	A12	Straße G	
448	A12	Straße G	
449	A12	Straße G	
450	A12	Straße G	
451	A12	Straße G	
452	A12	Straße G	
453	A12	Straße G	
454	A12	Straße G	

455	A12	Straße G	
456	A12 A13	Straße G	
457	A12	Straße G	
458	A12 A13	Straße G	GBK UK (?)
459	A12	Straße G	
460	A13	Straße G	FBZ
461	A12 A13	Straße G	
462	A13	Straße G	
463	A13	Straße F	
464	A13	Straße F	
465	A13	Straße F	
466	A9 A10 B9 B10	Straße A(2)	
467	A9	Straße A(2)	SOB
468	A13	Straße G	
469	A13	Straße G	
470	B10	Straße A	
471	B10	Straße A(2)	SOB
472	B10	Straße A(2)	
473	B10 C10	Straße A(2)	SOB MBZ
474	C9	Straße A(2)	UK
475	C9	Straße A(2)	FBZ (?)
476	C9	Straße A(2)	MZ (?)
477	B11	Straße A(2)	FBZ
478	B10	Straße A(2)	SOB FBZ
479	B10	Straße A(2)	
480	C10	Straße A(2)	SOB
481	C10	Straße A(2)	
482	C9	Straße A(2)	
483	C9	Straße A(2)	SOB UK
484	C9	Straße A(2)	UK (?)
485	C9	Straße K	
486	B2 B3 C2 C3	Straße K	SOB AH HA (?) MZ
487	B2 B3	Straße K	SOB AH HA
488	B2	Straße K	AH (?)
489	B3	Straße K	
490	B3	Straße K	LBK SOB AH HA
491	C1	Straße K	SOB MZ
492	nicht	vergeben	
493	B3	Straße K	
494	B3	Straße K	UK HA
495	B3	Straße K	
496	B3	Straße K	
497	B3	Straße B	
498	B3	Straße B	HA
499	B3	Straße B	
500	A3	Straße B	
501	B3	Straße B	SOB HA
502	B3	Straße B	UK HA
503	A4	Straße I	
504	A4	Straße I	HA
505	A4	Straße I	SOB BZ HA
506	A4	Straße I	HA
507	A4 B4	Straße I	MZ
508	B4	Straße B	
509	B4	Straße B	

510	B4	Straße B	
511	B4	Straße B	HA (?)
512	B4	Straße B	
513	B4	Straße B	HA
514	B4	Straße B	HA
515	B3	Straße B	AH (?)
516	B4	Straße B	
517	B4	Straße B	LBK SOB AH GBK HA
518	B4	Straße B	
519	B4	Straße B	SOB
520	B4	Straße B	
521	B4	Straße B	SOB AH
522	B4	Straße B	
523	B4	Straße B	
524	B4	Straße B	BZ (?)
525	B4	Straße B	
526	B4	Straße B	
527	B4	Straße B	
528	B4	Straße B	
529	B4	Straße B	
530	B4	Straße B	
531	B4	Straße B	SOB
532	B4	Straße B	SOB AH
533	B4	Straße B	
534	B4	Straße B	
535	B4	Straße B	
536	B4	Straße B	
537	nicht	vergeben	
538	A4 B4	Straße I	HA
539	B4 C5	Straße B	SOB
540	B4	Straße B	SOB
541	B4	Straße B	
542	B5	Straße B	
543	B5	Straße B	
544	B5	Straße B	
545	B5	Straße B	
546	B5	Straße B	SOB
547	B5	Straße B	
548	B5	Straße B	
549	B5	Straße B	
550	B5	Straße B	AH (?)
551	B5	Straße B	
552	B5	Straße B	LBK SOB
553	B5	Straße B	
554	B4 B5	Straße B	SOB
555	B4	Straße B	
556	B5	Straße B	
557	B4	Straße B	
558	B4	Straße B	
559	B4	Straße B	
560	B4	Straße B	
561	B4 C4	Straße B	
562	C4	Straße B	
563	C4	Straße B	

564	B4	Straße B	
565	B4	Straße B	
566	B4	Straße B	
567	C4	Straße B	
568	C4	Straße B	
569	B4 C4	Straße B	
570	C4 C5	Straße B	SOB AH
571	C4	Straße B	SOB (?)
572	B4 C4	Straße B	
573	B4 C4	Straße B	
574	B4	Straße B	
575	B5	Straße B	SOB (?)
576	B5	Straße B	SOB
577	B5	Straße B	
578	B5	Straße B	
579	B5	Straße B	
580	B5	Straße B	
581	B5	Straße B	
582a			HA
582	B5	Straße B	SOB HA
583	B5	Straße B	
584	B5	Straße B	
585	B5	Straße B	
586	B5	Straße B	
587	B5	Straße B	
588	B5	Straße B	
589	B5	Straße B	
590	B5	Straße B	SOB (?)
591	B5 C5	Straße B	
592	B5 C5	Straße B	SOB
593	B5 C5	Straße B	
594	B5 C5	Straße B	
595	B5	Straße B	
596	B5	Straße B	
597	B5	Straße B	
598	C5	Straße B	
599	C5	Straße B	
600a			HA
600c			HA
600	C5	Straße B	SOB UK BZ HA
601	C5	Straße B	MZ (?)
602	C5	Straße B	
603	C5	Straße B	
604	C5	Straße B	
605	C5	Straße B	
606	C5	Straße B	
607	C5	Straße B	
608	C5	Straße B	
609	C5	Straße B	
610	C5	Straße B	MZ
611	C5	Straße B	
612	C5	Straße B	
613	C5	Straße B	
614	C5	Straße B	
615	C5	Straße B	

616	C5	Straße B	
617	C5	Straße B	
618	C5	Straße B	
619	C5	Straße B	
620	C5	Straße B	
621	C5	Straße B	
622	C5	Straße B	
623	B5	Straße B	
624	C5	Straße B	
625	C5	Straße B	SOB UK HA
626	C5	Straße B	SOB (?)
627	C5 C6	Straße B	SOB UK BZ HA
628	C5	Straße B	SOB
629	C5	Straße B	SOB
630	C5	Straße B	SOB
631	C6	Straße B	SOB
632	C6	Straße B	
633	C6	Straße B	
634	C6	Straße B	SOB
635	nicht	vergeben	
636	C6	Straße B	
637	C5	Straße B	HA
638	C6	Straße B	
639	C6	Straße B	
640	C6	Straße B	
641	C6	Straße B	UK (?)
642	C6	Straße B	
643	C5	Straße B	
644	C5	Straße B	
645	C5	Straße B	SOB
646	C5	Straße B	
647	nP	Straße B	AH (?)
648	C5	Straße B	
649	B5	Straße B	
650	C5	Straße B	
651	C5	Straße B	
652	nicht	vergeben	
653	B4	Straße B	
654	B4	Straße B	
655	C6	Straße B	SOB (?)
656	C6	Straße B	
657	C6	Straße B	SOB
658	C6	Straße B	SOB
659	C6	Straße B	SOB
660	C6	Straße B	
661	C6	Straße B	
662	C6	Straße B	UK
663	C6	Straße B	UK
664	C6	Straße B	
665	C6	Straße B	SOB
666	C6	Straße B	
667	C6	Straße B	
668	C6	Straße B	
669	C6	Straße B	
670	C6	Straße B	

671	C6	Straße B	
672	C6	Straße B	
673	C6	Straße B	
674	C6	Straße B	
675	C6	Straße B	
676	C6	Straße B	
677	C6	Straße B	
678	C5 C6	Straße B	
679	C5	Straße B	
680	C5 C6	Straße B	
681	C5	Straße B	
682	C5	Straße B Straße L	SOB (?)
683	C5	Straße L	
684	C5	Straße L	
685	C5	Straße L	SOB AH
686	C5	Straße L	
687	C5	Straße L	
688	C5	Straße L	
689	C5	Straße L	
690	C5	Straße L	
691	C5	Straße L	
692	C5	Straße L	
693	C5	Straße L	
694	C5	Straße L	
695	C5 D5	Straße L	SOB
696	C5 D5	Straße L	
697	C5 D5	Straße L	
698	C5	Straße L	
699	C5	Straße L	SOB
700	D5	Straße L	
701	D5	Straße L	
702	D5	Fläche 13 Straße L	UK
703	D5	Straße L	UK
704	D5	Straße L	
705	D5	Straße L	
706	D5	Straße L	
707	D5	Straße L	
708	D4 D5	Straße L	SOB
709	D4	Straße L	
710	D4	Straße L	
711	D4	Straße L	
712	D4	Straße L	SOB
713	D4	Straße L	
714	D4	Straße L	
715	D4	Straße L	
716	D4	Straße L	
717	D4	Straße L	
718	D4	Straße L	
719	D4	Straße L	
720	D4	Straße L	
721	D4	Straße L	SOB
722	D4	Straße L	
723	D4	Straße L	
724	D4	Straße L	SOB (?)
725	D4	Straße L	

726	D4	Straße L	SOB MZ (?)
727	D4	Straße L	
728	D4	Straße L	
729	D4	Straße L	
730	D4	Straße L	
731	D4	Straße L	
732	D4	Straße L	
733	D4	Straße L	SOB
734	D4	Straße L	
735	D4	Straße L	
736	D4	Straße L	
737	D4	Straße L	MA
738	D4	Straße L	
739	D4	Straße L	
740	D4	Straße L	
741	D4	Straße L	
742	D4	Straße L	
743	D4	Straße L	
744	D3 D4	Straße L	
745	D4	Straße L	UK (?)
746	D4	Straße L	UK
747	D4	Straße L	SOB UK HA
748	D3	Straße L	
749	C5	Straße L	
750	D4	Straße L	
751	D4	Straße L	
752	D3 D4	Straße L	
753	D4	Straße L	
754	D4	Straße L	
755	D4	Straße L	
756	D4	Straße L	
757	D4	Straße L	
758	D5	Straße L	
759	D5	Straße L	
760	D4	Straße L	
761	E3	Straße L	
762	E3	Straße L	
763	E3	Straße L	SOB (?)
764	E3	Straße L	
765	E3	Straße L	SOB (?)
766	E3	Straße L	
767	E3	Straße L	
768	D3 E4	Straße L	SOB
769	D3	Straße L	
770	D3	Straße L	SOB
771	D3	Straße L	
772	D3	Straße L	
773	D3	Straße L	SOB
774	D3	Straße L	
775	E3	Straße L	SOB
776	D4	Straße L	
777	D4 E4	Straße L	HA
778	D4	Straße L	
779	C6	Straße H	UK (?)
780	C6	Straße H	UK (?)

781	D3	Straße L	
782	B6 C6	Straße H	SOB UK HA
783	B6	Straße H	MZ
784	B6	Straße H	
785	B6 B7	Fläche 15 Straße H	
786	B6 B7	Straße H	SOB (?)
787	B6	Straße H	
788	B6	Straße H	
789	B6	Straße H	
790	B6 B7	Straße H	
791	B6 B7	Straße H	
792	B6	Straße H	SOB (?)
793	B6 B7	Straße H	SOB BZ HA
794	B6	Straße H	
795	B7	Straße H	SOB (?) HA (?)
796	B6	Straße H	
797	A6	Straße H	UK (?)
798	B6	Straße H	
799	B7	Straße H	
800	B7	Straße H	SOB UK HA
801	B7	Straße H	
802	B7	Straße H	
803	B6	Straße H	
804	A6 B6	Straße H	SOB HA
805	nicht	vergeben	
806	A6	Straße H	HA
807	A6	Straße H	HA
808	nicht	vergeben	
809	B7	Straße H	
810	C5	Straße B	
811	C5	Straße B	
812	C5	Straße B	HA
813	C6	Straße B	
814	C6	Straße B	
815	C6	Straße B	
816	C6	Straße B	
817	C6	Straße B	
818	C6	Straße B	
819	C6	Straße B	
820	C6	Straße B	
821	C6	Straße B	
822	C6	Straße B	
823	C6	Straße B	
824	C6	Straße B	
825	C6	Straße B	
826	C6	Straße B	
827	C6	Straße B	
828	C6	Straße B	
829	C6	Straße B	
830	C6	Straße B	
831	C6	Straße B	
832	C6	Straße B	
833	C6	Straße B	
834	C6	Straße B	
835	C6	Straße B	

836	C6	Straße B	
837	C6	Straße B	
838	D6	Straße B	
839	C6	Straße B	
840	C6	Straße B	
841	C6	Straße B	
842	C6	Straße B	
843	C6	Straße B	
844	C6	Straße B	
845	C6	Straße B	
846	C6	Straße B	
847	C6	Straße B	
848	C6	Straße B	
849	C6	Straße B	
850	C6	Straße B	
851	C6	Straße B	
852	C6	Straße B	
853	C6	Straße B	UK
854	C6	Straße B	
855	C6	Straße B	
856	C7	Straße B	
857	C6	Straße B	
858	C6	Straße B	
859	C6	Straße B	
860	D6	Straße B	
861	C6	Straße B	
862	D6C6	Straße B	
863	C6	Straße B	
864	C6	Straße B	
865	C6	Straße B	
866	C6	Straße B	
867	C7	Straße B	
868	C7	Straße B	
869	C7	Straße B	
870	C7	Straße B	
871	C7	Straße B	
872	C7	Straße B	
873	C7	Straße B	
874	C7	Straße B	
875	C7	Straße B	
876	C7 D7	Straße B	
877	D7	Straße B	
878	D7	Straße B	SOB
879	D7	Straße B	
880	D7	Straße B	SOB
881	D6	Straße B	
882	D6	Straße B	SOB (?)
883	D6	Straße B	
884	D6	Straße B	
885	D6	Straße B	
886	D6	Straße B	
887	D6	Straße B	
888	D6	Straße B	
889	D6	Straße B	
890	D7	Straße B	

891	D7	Straße B	
892	D7	Straße B	
893	D7	Straße B	
894	D7	Straße B	
895	D7	Straße B	
896	D7	Straße B	
897	D7	Straße B	
898	D7	Straße B	
899	D7	Straße B	
900	D7	Straße B	SOB MBZ (?)
901	D7	Straße B	
902	D7	Straße B	
903	D7	Straße B	
904	D7	Straße B	UK
905	D7	Straße B	
906	D7	Straße B	
907	D7	Straße B	
908	D7	Straße B	
909	D7	Straße B	
910	D7	Straße B	
911	D7	Straße B	
912	D7	Straße B	
913	D7	Straße B	
914	D7	Straße B	
915	D7	Straße B	
916	D7	Straße B	
917	D7	Straße B	
918	D7	Straße B	
919	D7	Straße B	
920	D7	Straße B	
921	D7	Straße B	
922	D7	Straße B	
923	D7	Straße B	
924	D7	Straße B	
925	D7	Straße B	
926	D7	Straße B	
927	D7	Straße B	
928	D7	Straße B	
929	D7	Straße B	
930	D7	Straße B	
931	D7	Straße B	
932	D7	Straße B	
933	D7	Straße B	
934	D7	Straße B	
935	D7	Straße B	
936	D7	Straße B	
937	D7	Straße B	
938	D7	Straße B	
939	D7	Straße B	
940	D7	Straße B	
941	D7	Straße B	
942	D7	Straße B	
943	D7	Straße B	
944	D7	Straße B	
945	D7	Straße B	

946	D7	Straße B	
947	D7	Straße B	
948	D7	Straße B	
949	D7	Straße B	
950	D7	Straße B	
951	D7	Straße B	SOB UK BZ HA
952	D7	Straße B	
953	D7	Straße B	
954	D7	Straße B	
955	D7	Straße B	
956	D7	Straße B	
957	D7	Straße B	
958	D7	Straße B	
959	D7	Straße B	
960	D7	Straße B	
961	D7 E7	. Platz Straße A Straße	LBK SOB AH MZ
962	D7	Straße B	
963	D7	Straße B	
964	D7	Straße B	
965	D7	Straße B	
966	D7	Straße B	
967	D7	Straße B	
968	D7	Straße B	
969	D7	Straße B	SOB
970	D7 D8	Gr. Platz Straße B	SOB
971	D7	Straße B	SOB UK HA
972	D7	Straße B	
973	D7	Straße B	
974	D7	Straße B	
975	D7	Straße B	
976	D7	Straße B	
977	D7	Straße B	
978	D7	Straße B	
979	D7	Straße B	
980	D7	Straße B	
981	D7	Straße B	
982	nP	Straße B	
983	nP	Straße B	
984	=961	Straße B	
985	=961	Straße B	SOB
986	D7	Straße B	
987	D7	Straße B	
988	D7	Straße B	
989	D7	Gr. Platz	
990	D7	Gr. Platz	
991	D7	Gr. Platz	
992	D7	Gr. Platz	
993	D7	Gr. Platz	
994	D7	Gr. Platz	
995	D7	Gr. Platz	
996	D7	Gr. Platz	
997	D7 D8	Gr. Platz	
998	D7	Gr. Platz	
999	D8	Gr. Platz	
1000	D8	Gr. Platz	

1001	D8	Gr. Platz	
1002	D8	Gr. Platz	
1003	D8	Gr. Platz	
1004	=1043	Gr. Platz	SOB
1005	D7 D8	Gr. Platz	
1006	D7	Gr. Platz	
1007	D7	Gr. Platz	
1008	D7	Gr. Platz	
1009	D7	Gr. Platz	
1010	D7 D8	Gr. Platz	SOB (?)
1011	D7	Gr. Platz	
1012	D7	Gr. Platz	
1013	D7	Gr. Platz	
1014	D7	Gr. Platz	
1015	D7	Gr. Platz	
1016	D7	Gr. Platz	
1017	D7 D8	Gr. Platz	
1018	E7	Gr. Platz	
1019	E7	Straße A	
1020	E7	Straße A	MZ (?)
1021	E7	Straße A	
1022	E7	Straße A	
1023	D7 E7	Gr. Platz Straße A	UK
1024	D7	Gr. Platz Straße A	SOB
1025	D7	Straße A	
1026	D7	Straße A	
1027	D7	Straße A	
1028	=1029	Straße A	
1029	D7	Straße A	
1030	D8	Gr. Platz	
1031	D8	Gr. Platz	
1032	D8	Gr. Platz	
1033	D8	Gr. Platz	
1034	D8	Gr. Platz	
1035	D8	Gr. Platz	
1036	D8	Gr. Platz	
1037	D8	Gr. Platz	
1038	D8	Gr. Platz	
1039	D8	Gr. Platz	
1040	D8	Gr. Platz	
1041	D8	Gr. Platz	
1042	D8	Gr. Platz	
1043	D8	Gr. Platz	SOB
1044	D8	Gr. Platz	
1045	D8	Gr. Platz	
1046	D8	Gr. Platz	
1047	D8	Gr. Platz	SOB
1048	D8	Gr. Platz	
1049	D8	Gr. Platz	
1050	D8	Gr. Platz	
1051	D8	Gr. Platz	
1052	D8	Gr. Platz	
1053	D8	Gr. Platz	
1054	D8	Gr. Platz	
1055	D8	Gr. Platz	

1056	D8	Gr. Platz	
1057	D8	Gr. Platz	
1058	D8	Gr. Platz	
1059	D8	Gr. Platz	
1060	D8	Gr. Platz	SOB (?)
1061	D8	Gr. Platz	
1062	D8	Gr. Platz	
1063	D8	Gr. Platz	
1064	D8	Gr. Platz	
1065	D8	Gr. Platz	
1066	D8	Gr. Platz	
1067	D8	Gr. Platz	
1068	D8	Gr. Platz	
1069	D8	Gr. Platz	
1070	D8	Gr. Platz	
1071	D8	Gr. Platz	
1072	D8	Gr. Platz	
1073	D8	Gr. Platz	
1074	D8	Gr. Platz	
1075	D8	Gr. Platz	
1076	D8	Gr. Platz	
1077	D8	Gr. Platz	
1078	D8	Gr. Platz	
1079	E7	Straße A	
1080	D8	Gr. Platz	
1081	D8	Gr. Platz	
1082	D8	Gr. Platz	
1083	D8	Gr. Platz	
1084	D8	Gr. Platz	
1085	nicht	vergeben	
1086	D8	Gr. Platz	
1087	C7	Straße B	
1088	D8	Gr. Platz	
1089	D8	Gr. Platz	
1090	D8	Gr. Platz	
1091	D8	Gr. Platz	
1092	D8	Gr. Platz	
1093	D8	Gr. Platz	
1094	D8	Gr. Platz	
1095	D8	Gr. Platz	
1096	D8	Gr. Platz	
1097	D8	Gr. Platz	
1098	D8	Gr. Platz	
1099	D8	Gr. Platz	
1100	D8	Gr. Platz	
1101	D8	Gr. Platz	
1102	D8	Gr. Platz	
1103	D9	Gr. Platz	
1104	D9	Gr. Platz	
1105	D9	Gr. Platz	
1106	D9	Gr. Platz	
1107	D9	Gr. Platz	
1108	D9	Gr. Platz	
1109	D9	Gr. Platz	
1110	D9	Gr. Platz	

1111	D9	Gr. Platz	SOB
1112	D9	Gr. Platz	SOB
1113	D9	Gr. Platz	SOB
1114	D9	Gr. Platz	
1115	D9	Gr. Platz	
1116	D9	Gr. Platz	
1117	D9	Gr. Platz	
1118	D8	Gr. Platz	
1119	D8	Gr. Platz	
1120	D8 D9	Gr. Platz	SOB
1121	D9	Gr. Platz	SOB
1122	D9	Gr. Platz	
1123	D9	Gr. Platz	SOB
1124	D9	Gr. Platz	SOB
1125	D9	Gr. Platz	
1126	D8 D9	Gr. Platz	
1127	D9	Gr. Platz	SOB
1128	D9	Gr. Platz	SOB (?)
1129	D9	Gr. Platz	
1130	D9	Gr. Platz	
1131	D9	Gr. Platz	
1132	D9	Gr. Platz	
1133	D9	Gr. Platz	
1134	D9	Gr. Platz	
1135	D9	Gr. Platz	
1136	D9	Gr. Platz	
1137	D9	Gr. Platz	
1138	D9	Gr. Platz	
1139	D9	Gr. Platz	
1140	D9	Gr. Platz	
1141	D9	Gr. Platz	
1142	D9	Gr. Platz	
1143	D9	Gr. Platz	
1144	D9	Gr. Platz	
1145	D9	Gr. Platz	
1146	D9	Gr. Platz	
1147	D9	Gr. Platz	SOB
1148	D9	Gr. Platz	
1149	D9	Gr. Platz	
1150	D9	Gr. Platz	
1151	D9	Gr. Platz	
1152	D9	Gr. Platz	
1153	D9	Gr. Platz	
1154	D9	Gr. Platz	
1155	D9	Gr. Platz	
1156	D9	Gr. Platz	SOB BZ
1157	D9	Gr. Platz	
1158	D9	Gr. Platz	
1159	D9	Gr. Platz	
1160	D9	Gr. Platz	
1161	D9	Gr. Platz	
1162	D9	Gr. Platz	
1163	D9	Gr. Platz	
1164	D9	Gr. Platz	SOB
1165	D9	Gr. Platz	

1166	D9	Gr. Platz	
1167	D9	Gr. Platz	
1168	D9	Gr. Platz	
1169	D9	Gr. Platz	
1170	D9	Gr. Platz	
1171	D9	Gr. Platz	
1172	D9	Gr. Platz	
1173	D9	Gr. Platz	
1174	D9	Gr. Platz	
1175	D9	Gr. Platz	
1176	D9	Gr. Platz	SOB
1177	D9	Gr. Platz	
1178	D9	Gr. Platz	SOB
1179	D9	Gr. Platz	SOB
1180	D9	Gr. Platz	
1181	D9	Gr. Platz	
1182	D9	Gr. Platz	SOB
1183	D9	Gr. Platz	
1184	D9	Gr. Platz	
1185	D9	Gr. Platz	
1186	D9	Gr. Platz	
1187	D9	Gr. Platz	FBZ
1188	D9	Gr. Platz	
1189	D9	Gr. Platz	
1190	D9	Gr. Platz	
1191	D9	Gr. Platz	
1192	D9	Gr. Platz	
1193	D9	Gr. Platz	
1194	D9	Gr. Platz	
1195	D9	Gr. Platz	
1196	D9	Gr. Platz	
1197	D9	Gr. Platz	
1198	D9	Gr. Platz	
1199	D9	Gr. Platz	
1200	D9	Gr. Platz	
1201	D9	Gr. Platz	
1202	D9	Gr. Platz	SOB
1203	D9	Gr. Platz	
1204	D9	Gr. Platz	
1205	D9	Gr. Platz	
1206	D9	Gr. Platz	
1207	D9	Gr. Platz	
1208	D9	Gr. Platz	
1209	D9	Gr. Platz	
1210	D9	Gr. Platz	
1211	D9	Gr. Platz	
1212	D9	Gr. Platz	
1213	D9	Gr. Platz	
1214	D9	Gr. Platz	
1215	D9	Gr. Platz	
1216	D9	Gr. Platz	
1217	D9	Gr. Platz	
1218	D9	Gr. Platz	
1219	D9	Gr. Platz	
1220	D9	Gr. Platz	SOB (?)

1221	D9	Gr. Platz	
1222	D9	Gr. Platz	
1223	D9	Gr. Platz	
1224	D9	Gr. Platz	
1225	D9	Gr. Platz	
1226	D9	Gr. Platz	
1227	D9	Gr. Platz	
1228	D9	Gr. Platz	
1229	D9	Gr. Platz	
1230	D9	Gr. Platz	
1231	D9	Gr. Platz	
1232	D9	Gr. Platz	BZ
1233	D9	Gr. Platz	
1234	nP	Gr. Platz	
1235	D9	Gr. Platz	
1236	D9	Gr. Platz	
1237	D9	Gr. Platz	
1238	D9	Gr. Platz	
1239	D10	Gr. Platz	
1240	D10	Gr. Platz	
1241	D10	Gr. Platz	
1242	D10	Gr. Platz	
1243	D10	Gr. Platz	
1244	D10	Gr. Platz	
1245	D10	Gr. Platz	
1246	D10	Gr. Platz	
1247	D9	Gr. Platz	SOB
1248	D9	Gr. Platz	
1249	D9	Gr. Platz	
1250	D10	Gr. Platz	
1251	D10	Gr. Platz	
1252	D10	Gr. Platz	
1253	D10	Gr. Platz	
1254	D10	Gr. Platz	
1255	D10	Gr. Platz	
1256	D10	Gr. Platz	
1257	D10	Gr. Platz	
1258	D10	Gr. Platz	
1259	D9	Gr. Platz	
1260	D9	Gr. Platz	
1261	D9	Gr. Platz	
1262	D9	Gr. Platz	SOB
1263	D9	Gr. Platz	
1264	D9	Gr. Platz	
1265	D9	Gr. Platz	
1266	D9	Gr. Platz	
1267	D8	Gr. Platz	
1268	D8	Gr. Platz	
1269	D8	Gr. Platz	SOB
1270	D8	Gr. Platz	
1271	D9	Gr. Platz	
1272	D8	Gr. Platz	
1273	D8	Gr. Platz	
1274	D9	Gr. Platz	
1275	D8	Gr. Platz	

1276	D8	Gr. Platz	
1277	D8	Gr. Platz	
1278	D8	Gr. Platz	
1279	D8	Gr. Platz	
1280	D10	Gr. Platz	
1281	D8	Gr. Platz	
1282	D8	Gr. Platz	
1283	D8	Gr. Platz	
1284	D8	Gr. Platz	
1285	D8	Gr. Platz	
1286	D8	Gr. Platz	
1287	D9	Gr. Platz	
1288	D8 D9	Gr. Platz	
1289	D9	Gr. Platz	MBZ
1290	D9	Gr. Platz	
1291	D9	Gr. Platz	
1292	D9	Gr. Platz	
1293	D9	Gr. Platz	FBZ
1294	D9	Gr. Platz	
1295	D9	Gr. Platz	
1296	D9	Gr. Platz	
1297	D9	Gr. Platz	
1298	D9	Gr. Platz	
1299	D9	Gr. Platz	
1300	D9	Gr. Platz	
1301	D9	Gr. Platz	
1302	D9	Gr. Platz	
1303	D9	Gr. Platz	
1304	D9	Gr. Platz	
1305	D9	Gr. Platz	
1306	D9	Gr. Platz	
1307	D9	Gr. Platz	
1308	D9	Gr. Platz	
1309	D9	Gr. Platz	
1310	D9	Gr. Platz	SOB
1311	D9	Gr. Platz	
1312	D9	Gr. Platz	
1313	C9 D9	Gr. Platz	BZ
1314	D9	Gr. Platz	
1315	D9	Gr. Platz	
1316	D9	Gr. Platz	
1317	D9	Gr. Platz	SOB (?)
1318	D9	Gr. Platz	
1319	D9	Gr. Platz	FBZ
1320	C9	Gr. Platz	
1321	C9	Gr. Platz	
1322	C9	Gr. Platz	
1323	C9	Gr. Platz	
1324	C9	Gr. Platz	
1325	C9	Gr. Platz	
1326	C9	Gr. Platz	
1327	C9	Gr. Platz	SBZ
1328	D8	Gr. Platz	
1329	D8	Gr. Platz	
1330	D8	Gr. Platz	SOB

1331	D8	Gr. Platz	
1332	D8	Gr. Platz	
1333	D8	Gr. Platz	
1334	D8	Gr. Platz	
1335	C8 D8	Gr. Platz	SOB
1336	D8	Gr. Platz	SOB
1337	D8	Gr. Platz	
1338	D8	Gr. Platz	
1339	C8	Gr. Platz	
1340	C8	Gr. Platz	
1341	C8	Gr. Platz	
1342	C8	Gr. Platz	BZ
1343	C8	Gr. Platz	
1344	C8	Gr. Platz	
1345	C8	Gr. Platz	
1346	C8	Gr. Platz	
1347	C9	Gr. Platz	
1348	C9	Gr. Platz	
1349	C9	Gr. Platz	
1350	C9	Gr. Platz	
1351	C9	Gr. Platz	
1352	C9	Gr. Platz	
1353	C9	Gr. Platz	
1354	C9	Gr. Platz	
1355	C9	Gr. Platz	
1356	C9	Gr. Platz	
1357	C9	Gr. Platz	
1358	C9	Gr. Platz	
1359	C9	Gr. Platz	
1360	C9	Gr. Platz	
1361	C9	Gr. Platz	
1362	C9	Gr. Platz	
1363	C9	Gr. Platz	SOB
1364	C9	Gr. Platz	SOB
1365	C9	Gr. Platz	
1366	C9	Gr. Platz	
1367	C9	Gr. Platz	
1368	C9	Gr. Platz	
1369	C9	Gr. Platz	
1370	C9	Gr. Platz	
1371	C9	Straße A(2)	SOB
1372	C9	Straße A(2)	
1373	C9	Straße A(2)	SOB BZ
1374	C9	Straße A(2)	
1375	C9	Straße A(2)	
1376	C9	Straße A(2)	
1377	C9	Straße A(2)	
1378	C9	Straße A(2)	
1379	C9	Straße A(2)	
1380	C9	Straße A(2)	SOB
1381	C9	Straße A(2)	
1382	C9	Straße A(2)	
1383	C9	Straße A(2)	SOB
1384	C9	Straße A(2)	
1385	C9	Straße A(2)	

1386	C9	Straße A(2)	SOB
1387	C9	Straße A(2)	
1388	C9	Gr. Platz	
1389	C9	Gr. Platz	
1390	C9	Gr. Platz	
1391	C9	Gr. Platz	
1392	C9	Gr. Platz	
1393	C9	Gr. Platz	
1394	nP	Straße A	
1395	C9	Straße A(2)	
1396	C9	Straße A(2)	
1397	C9	Straße A(2)	
1398	C9	Straße A(2)	
1399	C9	Straße A(2)	
1400	C9	Straße A(2)	
1401	C9	Straße A(2)	
1402	C9	Straße A(2)	
1403	C9	Straße A(2)	
1404	D7 D8	Gr. Platz Straße A	SOB
1405	D8	Gr. Platz	
1406	D8	Gr. Platz	
1407	D8	Gr. Platz	
1408	D8	Gr. Platz	
1409	D7	Gr. Platz	
1410	E7	Straße A	
1411	E7	Straße A	
1412	E7	Straße A	
1413	E7	Straße A	
1414	E7	Straße A	
1415	E7	Straße A	
1416	E7	Straße A	
1417	E7	Straße A	
1418	E7	Straße A	
1419	E7	Straße A	
1420	E7	Straße A	
1421	D7	Straße A	
1422	D7	Gr. Platz Straße A	
1423	D8	Gr. Platz	
1424	D8	Gr. Platz	
1425	D8	Gr. Platz	
1426	D8	Gr. Platz	
1427	A4 A5	Fläche 1	HA
1428	A6	Fläche 1	
1429	nP	Fläche 1	
1430	G7	Fläche 2	SOB
1431	G7	Fläche 2	SOB
1432	G7	Fläche 2	SOB
1433	G7	Fläche 2	
1434	G7	Fläche 2	
1435	G7	Fläche 2	
1436	G7	Fläche 2	
1437	G7	Fläche 2	
1438	G7	Fläche 2	
1439	G7	Fläche 2	
1440	G7	Fläche 2	

1441	G7	Fläche 2	
1442	G7	Fläche 2	
1443	G7	Fläche 2	
1444	G7	Fläche 2	SOB
1445	G7	Fläche 2	
1446	G7	Fläche 2	
1447	G7	Fläche 2	
1448	G7	Fläche 2	
1449	G7	Fläche 2	
1450	G7	Fläche 2	SOB
1451	G7	Fläche 2	
1452	G7	Fläche 2	
1453	G7	Fläche 2	
1454	G7	Fläche 2	
1455	G7	Fläche 2	
1456	G7	Fläche 2	
1457	G7	Fläche 2	
1458	G7	Fläche 2	
1459	G7 G8	Fläche 2	SOB
1460	G8	Fläche 2	SOB
1461	G7	Fläche 2	
1462	G8	Fläche 2	
1463	G8	Fläche 2	
1464	G8	Fläche 2	
1465	G8	Fläche 2	
1466	G8	Fläche 2	
1467	G8	Fläche 2	
1468	G8	Fläche 2	
1469	G8	Fläche 2	
1470	G8	Fläche 2	
1471	G9	Fläche 2	SOB
1472	F9 G9	Fläche 2	SOB
1473	F9	Fläche 2	
1474	F9	Fläche 2	
1475	G9	Fläche 2	
1476	G9	Fläche 2	
1477	G9	Fläche 2	
1478	F9	Fläche 2	
1479	F9	Fläche 2	
1480	G9	Fläche 2	
1481	G9	Fläche 2	
1482	G9	Fläche 2	
1483	F10	Fläche 2	
1484	F10	Fläche 2	
1485	F10	Fläche 2	
1486	F10	Fläche 2	
1487	F10	Fläche 2	
1488	nP	Fläche 2	
1489	F10	Fläche 2	
1490	F10	Fläche 2	
1491	F10	Fläche 2	
1492	F10	Fläche 2	
1493	F10	Fläche 2	
1494	F10	Fläche 2	
1495	F10	Fläche 2	

1496	F10	Fläche 2	
1497	F10	Fläche 2	
1498	F10	Fläche 2	
1499	F10	Fläche 2	
1500	F10	Fläche 2	
1501	F10	Fläche 2	
1502	F10	Fläche 2	
1503	F10	Fläche 2	
1504	F10	Fläche 2	
1505	F10	Fläche 2	
1506	F10	Fläche 2	
1507	F10	Fläche 2	
1508	F10	Fläche 2	
1509	F10	Fläche 2	
1510	F10	Fläche 2	
1511	F10	Fläche 2	
1512	F10	Fläche 2	
1513	F10	Fläche 2	
1514	F10 F11	Fläche 2	SOB
1515	F11	Fläche 2	
1516	F11	Fläche 2	
1517	F11	Fläche 2	
1518	F11	Fläche 2	
1519	F11	Fläche 2	
1520	F11	Fläche 2	
1521	F11	Fläche 2	
1522	F11	Fläche 2	
1523	F11	Fläche 2	
1524	F11	Fläche 2	
1525	F11	Fläche 2	
1526	F11	Fläche 2	
1527	F11	Fläche 2	
1528	F11	Fläche 2	
1529	F11	Fläche 2	
1530	F11	Fläche 2	
1531	F11	Fläche 2	
1532	F11	Fläche 2	
1533	F11	Fläche 2	
1534	F11	Fläche 2	
1535	F11	Fläche 2	
1536	F11	Fläche 2	
1537	F11	Fläche 2	SOB
1538	F11	Fläche 2	
1539	F11	Fläche 2	
1540	F11	Fläche 2	
1541	F11	Fläche 2	
1542	F12	Fläche 2	
1543	E11	Fläche 2	
1544	F11	Fläche 2	
1545	F11	Fläche 2	
1546	nP	Fläche 2	
1547	nP	Fläche 2	
1548	B3	Fläche 3	
1549	B3	Fläche 3	
1550	B3	Fläche 3	SOB

1551	B3	Fläche 3	SOB
1552	B3	Fläche 3	SOB
1553a			HA
1553	B3	Fläche 3	SOB UK HA
1554	B3 C3	Fläche 3	LBK SOB AH HA
1555	C3	Fläche 3	
1556	C3	Fläche 3	
1557	C3	Fläche 3	
1558	C2	Fläche 3	
1559	C2	Fläche 3	
1560	C2	Fläche 3	
1561	C2	Fläche 3	
1562	C2	Fläche 3	
1563	C3	Fläche 3	SOB (?)
1564	C3	Fläche 3	
1565	B3	Fläche 3	
1566	B3	Fläche 3	
1567	B3	Fläche 3 Straße K	
1568	C2	Fläche 3	
1569	C2	Fläche 3	
1570	C3	Fläche 3	
1571	B3 C3	Fläche 3	HA
1572	B3	Fläche 3 Straße K	
1573	C3	Fläche 4	SOB
1574	C3	Fläche 4	
1575	C3	Fläche 4	
1576	C3	Fläche 4	
1577	C3	Fläche 4	
1578	C3	Fläche 4	
1579	C3	Fläche 4	
1580	C3	Fläche 4	
1581	B4	Fläche 4	LBK SOB AH BZ MZ
1582	B4 C4	Fläche 4	LBK SOB BZ
1583	B4	Fläche 4	
1584	C4	Fläche 4	
1585	C4	Fläche 4	
1586	C4	Fläche 4	
1587	C4	Fläche 4	
1588	C4	Fläche 4	
1589	C4	Fläche 4	
1590	C4	Fläche 4	
1591	C4	Fläche 4	
1592	B4	Fläche 4	
1593	B4 C4	Fläche 4	
1594	B4 C4	Fläche 4	
1595	C4	Fläche 4	
1596	C4	Fläche 4	
1597	C4	Fläche 4	
1598	C4	Fläche 4	
1599	C4	Fläche 4	SOB
1600	B4 C4	Fläche 4	SOB
1601	B4	Fläche 4	
1602	B4	Fläche 4	
1603	B4 C4	Fläche 4	
1604	B4	Fläche 4	

1605	C4	Fläche 4	
1606	C4	Fläche 4	
1607	C4	Fläche 4	
1608	C4	Fläche 4	
1609	C4	Fläche 4	
1610	C4	Fläche 4	
1611	C4	Fläche 4	
1612	C4	Fläche 4	SOB AH MZ (?)
1613	C4	Fläche 4	
1614	C4	Fläche 4	
1615	C4	Fläche 4	
1616	C4	Fläche 4	
1617	C4	Fläche 4	
1618	C4	Fläche 4	
1619	C4	Fläche 4	
1620	C4	Fläche 4	
1621	C4	Fläche 4	
1622	C4	Fläche 4	
1623	C4	Fläche 4	
1624	C4	Fläche 4	
1625	C4	Fläche 4	
1626	C4	Fläche 4	
1627	C4	Fläche 4	
1628	C4	Fläche 4	
1629	C4	Fläche 4	
1630	C4	Fläche 4	
1631	C4	Fläche 4	
1632	C4	Fläche 4	
1633	C4	Fläche 4	
1634	C4	Fläche 4	
1635	C3 C4	Fläche 4	
1636	C4	Fläche 4	
1637	C4	Fläche 4	
1638	C4	Fläche 4	
1639	C4	Fläche 4	
1640	C4	Fläche 4	SOB AH MZ
1641	C3 C4	Fläche 4	
1642	C3	Fläche 4	
1643	C4	Fläche 4	
1644	C4	Fläche 4	
1645	C4	Fläche 4	
1646	C4	Fläche 4	MBZ
1647	C4	Fläche 4	
1648	C4	Fläche 4	
1649	C4	Fläche 4	
1650	C4	Fläche 4	
1651	C4	Fläche 4	
1652	C4	Fläche 4	
1653	C3 C4	Fläche 4	
1654	C3 C4	Fläche 4	
1655	C3	Fläche 4	
1656	C3	Fläche 4	
1657	C3	Fläche 4	
1658	C3	Fläche 4	
1659	C3	Fläche 4	

1660	C3	Fläche 4	
1661	C3	Fläche 4	
1662	C3	Fläche 4	
1663	C3	Fläche 4	SOB
1664	C3	Fläche 4	SOB
1665	C3	Fläche 4	
1666	C3	Fläche 4	
1667	C3	Fläche 4	
1668	C3	Fläche 4	
1669	C3	Fläche 4	
1670	C3	Fläche 4	
1671	C3	Fläche 4	
1672	C3	Fläche 4	
1673	C3	Fläche 4	
1674	C4	Fläche 4	
1675	C4	Fläche 4	
1676	C4	Fläche 4	
1677	C4	Fläche 4	
1678	C3 C4	Fläche 4	
1679	C3	Fläche 4	
1680	C3	Fläche 4	
1681	C3	Fläche 4	
1682	C3	Fläche 4	
1683	C3	Fläche 4	
1684	C3	Fläche 4	
1685	C3	Fläche 4	
1686	C3	Fläche 4	
1687	C3	Fläche 4	
1688	C3	Fläche 4	
1689	C3	Fläche 4	
1690	C3	Fläche 4	
1691	C3	Fläche 4	
1692	C3	Fläche 4	HA (?)
1693	C3	Fläche 4	
1694	C3	Fläche 4	
1695	C3	Fläche 4	
1696	C3	Fläche 4	
1697	C3	Fläche 4	
1698	C3	Fläche 4	
1699	C3	Fläche 4	
1700	C3	Fläche 4	
1701	C3	Fläche 4	
1702	C3	Fläche 4	
1703	C3	Fläche 4	
1704	C3	Fläche 4	SOB
1705	C3	Fläche 4	SOB AH
1706	C3	Fläche 4	LBK SOB AH UK HA
1707	C3	Fläche 4	UK
1708	C3	Fläche 4	
1709	C3	Fläche 4	
1710	C3	Fläche 4	
1711	C3	Fläche 4	
1712	C3	Fläche 4	
1713	C3	Fläche 4	
1714	C3	Fläche 4	SOB MZ

1715	C3	Fläche 4	SOB
1716	C3	Fläche 4	SOB
1717	C3	Fläche 4	
1718	C3	Fläche 4	
1719	C3	Fläche 4	
1720	C3	Fläche 4	
1721	C3	Fläche 4	
1722	C3	Fläche 4	
1723	C3	Fläche 4	
1724	C3	Fläche 4	
1725	C3	Fläche 4	SOB MBZ
1726	C3	Fläche 4	
1727	C3	Fläche 4	
1728	C3	Fläche 4	
1729	C3	Fläche 4	
1730	C3	Fläche 4	
1731	C3	Fläche 4	
1732	C3	Fläche 4	
1733	C3	Fläche 4	
1734	C3	Fläche 4	
1735	C3	Fläche 4	
1736	C3	Fläche 4	
1737	C3	Fläche 4	SOB
1738	nP	Fläche 4	
1739	C3	Fläche 4	
1740	C3	Fläche 4	
1741	C3	Fläche 4	
1742	C3	Fläche 4	
1743	C3	Fläche 4	
1744	C3	Fläche 4	
1745	C3	Fläche 4	
1746	C3	Fläche 4	
1747	C3	Fläche 4	SOB MZ
1748	C3	Fläche 4	
1749	C3	Fläche 4	
1750	C3	Fläche 4	
1751	C3	Fläche 4	
1752	C3	Fläche 4	
1753	C3	Fläche 4	
1754	C3	Fläche 4	
1755	C3	Fläche 4	
1756	C3	Fläche 4	
1757	C3	Fläche 4	
1758	C3	Fläche 4	
1759	C3	Fläche 4	
1760	C4	Fläche 4	
1761	C3	Fläche 4	SOB
1762	C3	Fläche 5	
1763	C3	Fläche 5	
1764	C3	Fläche 5	
1765	C3	Fläche 5	
1766	C3	Fläche 5	
1767	C3	Fläche 5	
1768	C3	Fläche 5	
1769	C3	Fläche 5	

1770	C3	Fläche 5	
1771	C3	Fläche 5	
1772	C3	Fläche 5	
1773	C3	Fläche 5	
1774	C3	Fläche 5	
1775	C3	Fläche 5	LBK SOB UK (?)
1776	C3	Fläche 5	MZ
1777	C3	Fläche 5	SOB HA
1778	C3	Fläche 5	LBK SOB AH HA (?)
1779	C3	Fläche 5	
1780	C3	Fläche 5	
1781	C3	Fläche 5	
1782	C3	Fläche 5	
1783	C3	Fläche 5	
1784	C3	Fläche 5	
1785	C3	Fläche 5	
1786	C3	Fläche 5	
1787	C3	Fläche 5	
1788	C3	Fläche 5	
1789	C3	Fläche 5	
1790	C3	Fläche 5	
1791	C3	Fläche 5	
1792	C3	Fläche 5	
1793	C3	Fläche 5	
1794	C3	Fläche 5	
1795	C3	Fläche 5	
1796	C3	Fläche 5	
1797	C3	Fläche 5	
1798	C3	Fläche 5	
1799	C3	Fläche 5	
1800	C3	Fläche 5	UK
1801	B3 B4	Fläche 5	LBK SOB BZ HA
1801a			HA
1802	B3 C3	Fläche 5	
1803	B3	Fläche 5	
1804	B3 C3	Fläche 5	
1805	B3 C3	Fläche 5	
1806	C3	Fläche 5	
1807	B3	Fläche 5	
1808	C3	Fläche 5	
1809	C3	Fläche 5	
1810	nP	Fläche 5	
1811	C3	Fläche 5	
1812	C3	Fläche 5	
1813	C3	Fläche 5	SOB (?)
1814	C3	Fläche 5	
1815	C3	Fläche 5	
1816	C3	Fläche 5	
1817	C3	Fläche 5	
1818	C3	Fläche 5	
1819	C3	Fläche 5	
1820	C3	Fläche 5	
1821	C3	Fläche 5	
1822	C3	Fläche 5	
1823	C3	Fläche 5	

1824	C3	Fläche 5	
1825	C3	Fläche 5	
1826	C3	Fläche 5	
1827	C3	Fläche 5	
1828	C3	Fläche 5	
1829	C3	Fläche 5	
1830	C3	Fläche 5	
1831	C3 C4	Fläche 5	
1832	C3 C4	Fläche 5	
1833	C3	Fläche 5	
1834	B3 B4	Fläche 5	SOB
1835	B3	Fläche 5	
1836	B3	Fläche 5	
1837	B3	Fläche 5	
1838	B3 B4	Fläche 5	
1839	C4	Fläche 5	
1840	C4	Fläche 5	
1841	B4	Fläche 5	
1842	B4	Fläche 5	
1843	B4	Fläche 5	
1844	B4	Fläche 5	
1845	B4	Fläche 5	
1846	B4	Fläche 5	
1847	B4	Fläche 5	
1848	B4	Fläche 5	
1849	B4	Fläche 5	SOB
1850	B4	Fläche 5	LBK SOB AH HA
1851	B4	Fläche 5	
1852	B4	Fläche 5	
1853	B4	Fläche 5	LBK
1854	B4	Fläche 5	LBK
1855	B4	Fläche 5	
1856	C3	Fläche 5	LBK SOB AH
1857	C3	Fläche 5	
1858	C3	Fläche 5	MZ (?)
1859	C3	Fläche 5	SOB
1860	C3	Fläche 5	
1861	C3	Fläche 5	
1862	C3	Fläche 5	
1863	C3	Fläche 5	
1864	C3	Fläche 5	
1865	C3	Fläche 5	
1866	C3	Fläche 5	SOB
1867	C3	Fläche 5	
1868	C3	Fläche 5	
1869	C3	Fläche 5	
1870	C3	Fläche 5	
1871	C3	Fläche 5	
1872	C3	Fläche 5	
1873	C3	Fläche 5	
1874	C3	Fläche 5	SOB AH
1875	C3	Fläche 5	
1876	C3	Fläche 5	
1877	C3	Fläche 5	
1878	C3	Fläche 5	

1879	C3	Fläche 5	SOB
1880	C3	Fläche 5	
1881	C3	Fläche 5	
1882	C3	Fläche 5	
1883	C3	Fläche 5	
1884	C3	Fläche 5	
1885	C3	Fläche 5	
1886	C3	Fläche 5	
1887	C3	Fläche 5	SOB (?)
1888	C3	Fläche 5	
1889	C3	Fläche 5	
1890	C3	Fläche 5	
1891	C3	Fläche 5	
1892	C3	Fläche 5	
1893	C3	Fläche 5	
1894	C3	Fläche 5	
1895	C3	Fläche 5	
1896	C3	Fläche 5	
1897	C3	Fläche 5	
1898	C3	Fläche 5	
1899	C2 C3	Fläche 5	
1900	C3	Fläche 5	SOB (?)
1901	C3	Fläche 5	
1902	C3	Fläche 5	
1903	C3	Fläche 5	
1904	C3	Fläche 5	
1905	C3	Fläche 5	
1906	C2 C3	Fläche 5	
1907	C2	Fläche 5	
1908	C2	Fläche 5	
1909	C2	Fläche 5	
1910	C2	Fläche 5	
1911	C3 E1	Fläche 5 Fläche 6	
1912	E11	Fläche 6	
1913	E11	Fläche 6	
1914	E11	Fläche 6	
1915	E11	Fläche 6	
1916	E11	Fläche 6	
1917	E11	Fläche 6	
1918	E11	Fläche 6	
1919	E11	Fläche 6	
1920	E11	Fläche 6	
1921	E11	Fläche 6	
1922	E11	Fläche 6	
1923	E11	Fläche 6	
1924	E11	Fläche 6	
1925	E11	Fläche 6	
1926	E11	Fläche 6	
1927	E11	Fläche 6	
1928	E11	Fläche 6	
1929	E11	Fläche 6	
1930	E11	Fläche 6	
1931	E11	Fläche 6	
1932	E11	Fläche 6	
1933	E11	Fläche 6	

1934	E11	Fläche 6	
1935	F11	Fläche 6	
1936	E11 F11	Fläche 6	
1937	F11	Fläche 6	
1938	F11	Fläche 6	
1939	F11	Fläche 6	
1940	E11	Fläche 6	
1941	E11	Fläche 6	
1942	E11	Fläche 6	
1943	E11	Fläche 6	
1944	F11	Fläche 6	
1945	F11	Fläche 6	
1946	F11	Fläche 6	
1947	F11	Fläche 6	
1948	F11	Fläche 6	
1949	F11	Fläche 6	
1950	F11	Fläche 6	
1951	F11	Fläche 6	
1952	F11	Fläche 6	
1953	F11	Fläche 6	
1954	F11	Fläche 6	
1955	F11	Fläche 6	
1956	F11	Fläche 6	
1957	F11	Fläche 6	
1958	F11	Fläche 6	
1959	F11	Fläche 6	
1960	F11	Fläche 6	
1961	F11	Fläche 6	SOB
1962	F11	Fläche 6	SOB (?)
1963	F11	Fläche 6	
1964	F11	Fläche 6	
1965	F11	Fläche 6	
1966	F11	Fläche 6	
1967	F11	Fläche 6	
1968	F11	Fläche 6	
1969	F11	Fläche 6	
1970	F11	Fläche 6	
1971	F11	Fläche 6	
1972	F11	Fläche 6	
1973	F11	Fläche 6	
1974	F11	Fläche 6	
1975	F11	Fläche 6	
1976	F11	Fläche 6	
1977	F11	Fläche 6	
1978	F11	Fläche 6	
1979	F11	Fläche 6	
1980	F11	Fläche 6	SOB
1981	F11	Fläche 6	SOB
1982	F11	Fläche 6	
1983	F11	Fläche 6	
1984	F11	Fläche 6	
1985	F11	Fläche 6	
1986	F11	Fläche 6	
1987	F11	Fläche 6	
1988	F11	Fläche 6	

1989	F11	Fläche 6	
1990	F11	Fläche 6	
1991	F11	Fläche 6	
1992	F11	Fläche 6	
1993	F11	Fläche 6	
1994	F11	Fläche 6	
1995	F11	Fläche 6	
1996	F11	Fläche 6	
1997	F11	Fläche 6	
1998	F11	Fläche 6	
1999	F11	Fläche 6	
2000	F11	Fläche 6	
2001	F11	Fläche 6	
2002	F11	Fläche 6	
2003	F11	Fläche 6	
2004	F11	Fläche 6	
2005	F10 F11	Fläche 6	
2006	F10 F11	Fläche 6	
2007	F11	Fläche 6	
2008	F11	Fläche 6	
2009	F11	Fläche 6	
2010	F10 F11	Fläche 6	SOB
2011	F10	Fläche 6	
2012	F10	Fläche 6	
2013	F10	Fläche 6	
2014	F10	Fläche 6	
2015	F10	Fläche 6	
2016	F10	Fläche 6	
2017	F10	Fläche 6	
2018	F10	Fläche 6	
2019	F10	Fläche 6	
2020	F10	Fläche 6	
2021	F10	Fläche 6	
2022	F10	Fläche 6	
2023	F10	Fläche 6	
2024	F10	Fläche 6	
2025	F10	Fläche 6	
2026	F10	Fläche 6	
2027	F10	Fläche 6	
2028	F10	Fläche 6	
2029	F10	Fläche 6	
2030	F10	Fläche 6	
2031	F10	Fläche 6	
2032	F10	Fläche 6	
2033	F10	Fläche 6	
2034	F10	Fläche 6	
2035	F10	Fläche 6	
2036	F10	Fläche 6	
2037	F10	Fläche 6	
2038	F10	Fläche 6	
2039	F10	Fläche 6	
2040	F10	Fläche 6	
2041	F10	Fläche 6	
2042	F10	Fläche 6	
2043	F10	Fläche 6	

2044	F10	Fläche 6	
2045	F10	Fläche 6	
2046	F10	Fläche 6	
2047	F10	Fläche 6	
2048	F10	Fläche 6	
2049	F10	Fläche 6	
2050	F10	Fläche 6	
2051	F10	Fläche 6	
2052	F10	Fläche 6	
2053	F10	Fläche 6	
2054	F10	Fläche 6	
2055	F10	Fläche 6	
2056	F10	Fläche 6	
2057	F10	Fläche 6	
2058	F10	Fläche 6	
2059	F10	Fläche 6	
2060	F10	Fläche 6	
2061	F10	Fläche 6	
2062	F10	Fläche 6	
2063	F10	Fläche 6	SOB
2064	F10	Fläche 6	
2065	F10	Fläche 6	
2066	F10	Fläche 6	
2067	F10	Fläche 6	
2068	F10	Fläche 6	
2069	F10	Fläche 6	
2070	F10	Fläche 6	
2071	F10	Fläche 6	
2072	F10	Fläche 6	
2073	F10	Fläche 6	
2074	F10	Fläche 6	
2075	F10	Fläche 6	
2076	F10	Fläche 6	
2077	F1 F9	Fläche 6	
2078	F9	Fläche 6	SOB
2079	F9	Fläche 6	
2080	F9	Fläche 6	SOB
2081	F9	Fläche 6	
2082	F9	Fläche 6	
2083	F9	Fläche 6	
2084	F9	Fläche 6	
2085	F9	Fläche 6	
2086	F9	Fläche 6	
2087	F9	Fläche 6	
2088	F9	Fläche 6	
2089	F9	Fläche 6	
2090	F9	Fläche 6	
2091	F9	Fläche 6	
2092	F9	Fläche 6	
2093	F9	Fläche 6	
2094	F9	Fläche 6	SOB
2095	F9	Fläche 6	SOB
2096	F9	Fläche 6	
2097	F9	Fläche 6	
2098	F9	Fläche 6	

2099	F9	Fläche 6	
2100	F9	Fläche 6	
2101	F9	Fläche 6	
2102	F9	Fläche 6	
2103	F9	Fläche 6	
2104	F9	Fläche 6	
2105	F9	Fläche 6	
2106	F9	Fläche 6	
2107	F9	Fläche 6	
2108	F9	Fläche 6	
2109	F9	Fläche 6	
2110	F9	Fläche 6	
2111	F9	Fläche 6	
2112	F9	Fläche 6	
2113	F9	Fläche 6	
2114	F9	Fläche 6	
2115	C2	Fläche 7	
2116	C2	Fläche 7	
2117	B1 C1 C2	Fläche 7	LBK BZ HA
2118	C2	Fläche 7	
2119	C2	Fläche 7	
2120	C2	Fläche 7	
2121	C2	Fläche 7	LBK (?)
2122	C2	Fläche 7	
2123	C2	Fläche 7	
2124	C2	Fläche 7	
2125	B2	Fläche 7	
2126	B2	Fläche 7	
2127	B2	Fläche 7	
2128	B1	Fläche 7	
2129	B1	Fläche 7	UK
2130	B1	Fläche 7	UK
2131	B1	Fläche 7	
2132	B1	Fläche 7	
2133	B1	Fläche 7	
2134	B1	Fläche 7	SOB
2135	B1	Fläche 7	
2136	B1	Fläche 7	
2137	B1	Fläche 7	
2138	B1	Fläche 7	
2139	B1	Fläche 7	
2140	B1	Fläche 7	
2141	nP	Fläche 7	
2142	B1	Fläche 7	MA (?)
2143	B1	Fläche 7	
2144	B1	Fläche 7	
2145	B1	Fläche 7	
2146	B1	Fläche 7	
2147	F8	Fläche 6	
2148	F8	Fläche 6	
2149	F8	Fläche 6	
2150	F8	Fläche 6	
2151	F8	Fläche 6	
2152	F8	Fläche 6	
2153	F8	Fläche 6	

2154	F8	Fläche 6	
2155	F8	Fläche 6	
2156	F8	Fläche 6	
2157	F8	Fläche 6	
2158	F8	Fläche 6	SOB
2159	F8	Fläche 6	
2160	F8 F9	Fläche 6	SOB
2161	F8	Fläche 6	
2162	F8 F9	Fläche 6	
2163	F9	Fläche 6	
2164	F8	Fläche 6	
2165	F8	Fläche 6	
2166	F8	Fläche 6	
2167	F8	Fläche 6	
2168	F8	Fläche 6	
2169	F8	Fläche 6	
2170	F8	Fläche 6	
2171	F8	Fläche 6	
2172	F8	Fläche 6	
2173	F8	Fläche 6	
2174	F8	Fläche 6	
2175	F8	Fläche 6	
2176	F8	Fläche 6	
2177	F8	Fläche 6	
2178	F8	Fläche 6	
2179	F8	Fläche 6	
2180	F8	Fläche 6	SOB
2181	F8	Fläche 6	
2182	F8	Fläche 6	
2183	F8	Fläche 6	
2184	F8	Fläche 6	
2185	F8	Fläche 6	
2186	F8	Fläche 6	
2187	F8	Fläche 6	
2188	F8	Fläche 6	SOB
2189	F8	Fläche 6	
2190	F8	Fläche 6	
2191	F8 G8	Fläche 6	
2192	G8	Fläche 6	
2193	G8	Fläche 6	
2194	G8	Fläche 6	
2195	F8 G8	Fläche 6	
2196	G8	Fläche 6	
2197	G8	Fläche 6	
2198	G8	Fläche 6	
2199	F8	Fläche 6	
2200	F8	Fläche 6	
2201	F8	Fläche 6	
2202	F8	Fläche 6	SOB
2203	F8	Fläche 6	
2204	G8	Fläche 6	
2205	G8	Fläche 6	
2206	F8	Fläche 6	
2207	F8 G8	Fläche 6	
2208	F8 G8	Fläche 6	

2209	F8	Fläche 6	
2210	F8	Fläche 6	
2211	F8	Fläche 6	
2212	F8	Fläche 6	
2213	F8	Fläche 6	
2214	F7	Fläche 6	
2215	G7	Fläche 6	
2216	F7	Fläche 6	
2217	F7	Fläche 6	
2218	F7	Fläche 6	
2219	F7	Fläche 6	
2220	G7	Fläche 6	
2221	G7	Fläche 6	
2222	G7	Fläche 6	
2223	G7	Fläche 6	
2224	G7	Fläche 6	SOB
2225	G7	Fläche 6	SOB
2226	G7	Fläche 6	
2227	G7	Fläche 6	
2228	G7	Fläche 6	
2229	G7	Fläche 6	
2230	G7	Fläche 6	
2231	F7	Fläche 6	
2232	F7	Fläche 6	SOB
2233	F7	Fläche 6	
2234	F7	Fläche 6	
2235	F7	Fläche 6	
2236	F7	Fläche 6	
2237	F7	Fläche 6	
2238	F7	Fläche 6	
2239	F7	Fläche 6	
2240	F6 G6	Fläche 6	SOB
2241	F6	Fläche 6	
2242	F6	Fläche 6	
2243	F6	Fläche 6	
2244	F7 G7	Fläche 6	
2245	F7	Fläche 6	
2246	F6	Fläche 6	
2247	F6	Fläche 6	
2248	F6	Fläche 6	
2249	F6	Fläche 6	
2250	F6	Fläche 6	SOB AH
2251	F6	Fläche 6	
2252	F6	Fläche 6	
2253	F6	Fläche 6	
2254	F6	Fläche 6	
2255	F6	Fläche 6	
2256	F6	Fläche 6	
2257	F6	Fläche 6	
2258	F6	Fläche 6	
2259	F6	Fläche 6	SOB
2260	F6	Fläche 6	
2261	F6	Fläche 6	
2262	F6	Fläche 6	
2263	F6	Fläche 6	

2264	F6	Fläche 6	SOB
2265	F6	Fläche 6	
2266	F6	Fläche 6	
2267	F6	Fläche 6	
2268	F6	Fläche 6	
2269	A3	Fläche 9	HA
2270	A4	Fläche 9	
2271	A4	Fläche 9	HA
2272	A4	Fläche 9	
2273	A4	Fläche 9	AH (?)
2274	A4	Fläche 9	MZ
2275	A4	Fläche 9	MZ
2276	A4	Fläche 9	
2277	B3	Fläche 8	LBK UK (?)
2278	B2 B3	Fläche 8	SOB AH HA
2279	B2	Fläche 8	HA
2280	B2	Fläche 8	HA
2281	B2 B3	Fläche 8	HA
2282	B3	Fläche 8	AH UK (?) HA
2283	B3	Fläche 8	SOB AH
2284	B3	Fläche 8	SOB AH
2285	B2 B3	Fläche 8	AH
2286	B2 B3	Fläche 8	AH
2287	B2	Fläche 8	
2288	B2	Fläche 8	
2289	B2	Fläche 8	
2290	B2	Fläche 8	AH
2291	B2	Fläche 8	
2292	B2	Fläche 8	AH
2293	B2	Fläche 8	AH
2294	B2	Fläche 8	
2295	B2	Fläche 8	AH
2296	B2	Fläche 8	
2297	B2	Fläche 8	
2298	B2	Fläche 8	
2299	B2	Fläche 8	
2300	B2	Fläche 8	SOB AH HA
2301	B2	Fläche 8	
2302	B2	Fläche 8	
2303	B1 B2	Fläche 8	
2304	B1	Fläche 8	
2305	D4 E4	Fläche 10	SOB
2306	B2	Fläche 8	
2307	B2	Fläche 8	
2308	D4 E4	Fläche 10	SOB AH UK (?)
2309	D4	Fläche 10	
2310	D4 E4	Fläche 10	SOB
2311	E4	Fläche 10	MZ
2312	D4	Fläche 10	SOB
2313	D4	Fläche 10	
2314	D4	Fläche 10	
2315	E4	Fläche 10	
2316	E4	Fläche 10	
2317	E4	Fläche 10	
2318	E4	Fläche 10	

2319	E4	Fläche 10	SOB
2320	E4 E5	Fläche 10	SOB AH UK
2321	E4	Fläche 10	
2342	E4	Fläche 10	
2363	E5	Fläche 10	
2324	E5	Fläche 10	
2325	E5	Fläche 10	
2326	E5	Fläche 10	
2327	E5	Fläche 10	
2328	E5	Fläche 10	
2329	E5	Fläche 10	
2330	E5	Fläche 10	
2331	E5	Fläche 10	
2332	E5	Fläche 10	
2333	E5	Fläche 10	
2334	E5	Fläche 10	
2335	E5	Fläche 10	
2336	E5	Fläche 10	
2337	E5	Fläche 10	
2338	E5	Fläche 10	
2339	E5	Fläche 10	
2340	E5	Fläche 10	
2341	E5	Fläche 10	
2342	E5	Fläche 10	SOB
2343	E5	Fläche 10	
2344	E5	Fläche 10	
2345	E5	Fläche 10	
2346	E5	Fläche 10	SOB
2347	E4 E5	Fläche 10	SOB
2348	E4	Fläche 10	
2349	E4	Fläche 10	
2350	E4 E5	Fläche 10	SOB
2351	E4	Fläche 10	
2352	E4	Fläche 10	
2353	E4 E5	Fläche 10	SOB
2354	E4	Fläche 10	
2355	E4	Fläche 10	HA
2356	E4	Fläche 10	UK
2357	E4	Fläche 10	UK
2358	E4	Fläche 10	
2359	E4	Fläche 10	
2360	E4	Fläche 10	
2361	E4	Fläche 10	
2362	E4	Fläche 10	
2363	E4	Fläche 10	
2364	E4	Fläche 10	
2365	E4	Fläche 10	
2366	E4	Fläche 10	
2367	E4	Fläche 10	
2368	nP	Fläche 10	
2369	E4 E5	Fläche 10	
2370	E4	Fläche 10	
2371	nP	Fläche 10	
2372	C4	Fläche 11	
2373	C3	Fläche 11	

2374	C4	Fläche 11	
2375	C4	Fläche 11	
2376	C4	Fläche 11	
2377	C4	Fläche 11	
2378	C4	Fläche 11	
2379	C4	Fläche 11	SOB UK HA
2380	C3	Fläche 11	SOB UK HA
2381	C3	Fläche 11	
2382	C3	Fläche 11	SOB MZ
2383	C3	Fläche 11	
2384	C3	Fläche 11	
2385	C3	Fläche 11	
2386	C3	Fläche 11	
2387	C3	Fläche 11	
2388	C4	Fläche 11	
2389	C4	Fläche 11	
2390	C3 D3	Fläche 11	SOB
2391	C3	Fläche 11	
2392	C3	Fläche 11	
2393	C3	Fläche 11	
2394	C3 C4	Fläche 11	
2395	C3	Fläche 11	
2396	C4	Fläche 11	
2397	C4	Fläche 11	
2398	C4	Fläche 11	
2399	C3	Fläche 11	
2400	C3 C4	Fläche 11	
2401	C3	Fläche 11	
2402	C3	Fläche 11	SOB
2403	C3	Fläche 11	
2404	C3	Fläche 11	
2405	C3	Fläche 11	
2406	C3	Fläche 11	
2407	D3	Fläche 11	
2408	D3	Fläche 11	
2409	D3	Fläche 11	
2410	D3	Fläche 11	
2411	D3	Fläche 11	
2412	D3	Fläche 11	
2413	D3	Fläche 11	
2414	D3	Fläche 11	
2415	nP	Fläche 11	
2416	D3	Fläche 11	
2417	D3	Fläche 11	
2418	D3	Fläche 11	
2419	D3	Fläche 11	
2420	D3	Fläche 11	
2421	D3	Fläche 11	
2422	D3	Fläche 11	
2423	D3	Fläche 11	SOB (?)
2424	D3	Fläche 11	
2425	D4	Fläche 20 Straße L	UK
2426	D3 D4	Fläche 11	UK
2427	D3	Fläche 11	
2428	D3	Fläche 11	UK

2429	D3	Fläche 11	
2430	D3	Fläche 11	
2431	D3	Fläche 11	
2432	D3	Fläche 11	
2433	D3	Fläche 11	
2434	D3	Fläche 11	
2435	D3	Fläche 11	NL
2436	D3	Fläche 11	SOB AH
2437	D3	Fläche 11	
2438	D3	Fläche 11	
2439	D3	Fläche 11	SOB AH
2440	D3	Fläche 11	SOB AH UK
2441	C4	Fläche 11	
2442	C4	Fläche 11	SOB
2443	C4	Fläche 11	
2444	C4	Fläche 11	
2445	C4	Fläche 11	
2446	C4	Fläche 11	
2447	C4	Fläche 11	
2448	C4	Fläche 11	
2449	C4	Fläche 11	
2450	C4	Fläche 11	
2451	C4	Fläche 11	
2452	C4	Fläche 11	
2453	C4	Fläche 11	
2454	C4	Fläche 11	
2455	C4	Fläche 11	
2456	C4	Fläche 11	SOB
2457	C4	Fläche 11	
2458	C4	Fläche 11	
2459	C4	Fläche 11	
2460	C4	Fläche 11	
2461	C4	Fläche 11	
2462	C4	Fläche 11	
2463	C4	Fläche 11	
2464	C4	Fläche 11	
2465	C4	Fläche 11	
2466	C4	Fläche 11	
2467	C4	Fläche 11	
2468	C4	Fläche 11	
2469	C4	Fläche 11	
2470	C4	Fläche 11	
2471	C4	Fläche 11	
2472	C4	Fläche 11	
2473	C4	Fläche 11	
2474	C4	Fläche 11	
2475	C4	Fläche 11	
2476	C4	Fläche 11	
2477	C4	Fläche 11	
2478	C4	Fläche 11	
2479	C4	Fläche 11	SOB
2480	C4	Fläche 11	SOB BZ HA
2481	C4	Fläche 11	
2482	C4	Fläche 11	MZ
2483	C4	Fläche 11	SOB

2484	C4	Fläche 11	SOB (?)
2485	C4	Fläche 11	
2486	C4	Fläche 11	
2487	C4	Fläche 11	
2488	C4	Fläche 11	
2489	C4	Fläche 11	
2490	C4	Fläche 11	
2491	C4	Fläche 11	
2492	C4	Fläche 11	
2493	C4	Fläche 11	
2494	C4	Fläche 11	
2495	C4	Fläche 11	
2496	C4	Fläche 11	
2497	C4	Fläche 11	
2498	C4	Fläche 11	
2499	C4	Fläche 11	
2500	C4	Fläche 11	SOB BZ (?)
2501	C4	Fläche 11	
2502	C4	Fläche 11	SOB
2503	C4	Fläche 11	
2504	C4	Fläche 11	
2505	C4	Fläche 11	
2506	C4	Fläche 11	
2507	C4	Fläche 11	
2508	C4	Fläche 11	
2509	C4	Fläche 11	
2510	C4	Fläche 11	
2511	C4	Fläche 11	
2512	C4	Fläche 11	
2513	C4	Fläche 11	
2514	C4	Fläche 11	
2515	C4	Fläche 11	
2516	C4	Fläche 11	SOB
2517	C4	Fläche 11	SOB
2518	C4	Fläche 11	
2519	C4	Fläche 11	
2520	C4	Fläche 11	
2521	C4	Fläche 11	
2522	C4	Fläche 11	SOB
2523	C4	Fläche 11	
2524	C4	Fläche 11	
2525	C4	Fläche 11	
2526	C4	Fläche 11	
2527	C4	Fläche 11	
2528	C4	Fläche 11	
2529	C4	Fläche 11	
2530	C4	Fläche 11	
2531	C4	Fläche 11	
2532	C4	Fläche 11	
2533	C4	Fläche 11	
2534	C4	Fläche 11	
2535	C4	Fläche 11	
2536	C4	Fläche 11	
2537	C4	Fläche 11	SOB
2538	C4	Fläche 11	SOB

2539	C4	Fläche 11	SOB
2540	C4	Fläche 11	SOB
2541	C4	Fläche 11	
2542	C4	Fläche 11	SOB
2543	C4	Fläche 11	
2544	C4	Fläche 11	SOB
2545	C4	Fläche 11	
2546	C4	Fläche 11	
2547	C4	Fläche 11	SOB
2548	C4	Fläche 11	
2549	C4	Fläche 11	
2550	C4	Fläche 11	SOB UK
2551	C4	Fläche 11	SOB HA (?)
2552	C4	Fläche 11	
2553	C4	Fläche 11	
2554	C4	Fläche 11	
2555	C4	Fläche 11	
2556	C4	Fläche 11	
2557	C4	Fläche 11	
2558	C4	Fläche 11	
2559	C4	Fläche 11	SOB
2560	C4	Fläche 11	
2561	C4	Fläche 11	
2562	C4	Fläche 11	
2563	C4	Fläche 11	
2564	C4	Fläche 11	SOB
2565	nP	Fläche 11	
2566	C4	Fläche 11	
2567	C4	Fläche 11	
2568	C4	Fläche 11	
2569	C4	Fläche 11	
2570	C4	Fläche 11	
2571	C4	Fläche 11	
2572	C4	Fläche 11	
2573	C4	Fläche 11	
2574	C4	Fläche 11	
2575	C4	Fläche 11	
2576	C4	Fläche 11	
2577	C4	Fläche 11	SOB
2578	C4	Fläche 11	
2579	C4	Fläche 11	
2580	C4	Fläche 11	
2581	C4	Fläche 11	
2582	C4	Fläche 11	
2583	C4	Fläche 11	
2584	C4	Fläche 11	
2585	C4	Fläche 11	
2586	C4	Fläche 11	
2587	C4	Fläche 11	
2588	C4	Fläche 11	
2589	C4	Fläche 11	MZ (?)
2590	C4	Fläche 11	
2591	C4	Fläche 11	
2592	C4	Fläche 11	
2593	D3	Fläche 11	UK

2594	B3	Fläche 12	
2595	B3	Fläche 12	
2596	B3	Fläche 12	
2597	B3	Fläche 12	
2598	B3	Fläche 12	
2599	B3	Fläche 12	
2600	A2 B2	Fläche 12	LBK SOB AH HA
2601	B3	Fläche 12	
2602	B2	Fläche 12	
2603	B2	Fläche 12	
2604	B2	Fläche 12	
2605	A2	Fläche 12	
2606	D3	Fläche 11	SOB
2607	D3	Fläche 11	
2608	D3	Fläche 11	
2609	D3	Fläche 11	
2610	D2	Fläche 11	
2611	D2	Fläche 11	
2612	D3	Fläche 11	SOB
2613	D3	Fläche 11	
2614	D3	Fläche 11	SOB
2615	D3	Fläche 11	
2616	D3	Fläche 11	
2617	D3	Fläche 11	
2618	D3	Fläche 11	
2619	D3	Fläche 11	SOB
2620	D2 D3	Fläche 11	
2621	D3	Fläche 11	
2622	D3	Fläche 11	
2623	D3	Fläche 11	
2624	D4	Fläche 13	
2625	D4	Fläche 13	
2626	D4	Fläche 13	SOB
2627	D4	Fläche 13	
2628	D4	Fläche 13	
2629	D4	Fläche 13	
2630	D4	Fläche 13	SOB MZ (?)
2631	D4	Fläche 13	
2632	D4	Fläche 13	
2633	D4	Fläche 13	UK
2634	D4	Fläche 13	
2635	D4	Fläche 13	SOB
2636	D4	Fläche 13	
2637	D4	Fläche 13	
2638	D4	Fläche 13	
2639	D4	Fläche 13	SOB
2640	D4	Fläche 13	
2641	D4 D5	Fläche 13	
2642	D4	Fläche 13	
2643	D4	Fläche 13	
2644	D4	Fläche 13	
2645	D4	Fläche 13	
2646	D4	Fläche 13	
2647	D4	Fläche 13	
2648	D4	Fläche 13	

2649	D4	Fläche 13	
2650	D4	Fläche 13	SOB
2651	D4	Fläche 13	
2652	D4	Fläche 13	
2653	D5	Fläche 13	
2654	D4	Fläche 13	
2655	D5	Fläche 13	
2656	D5	Fläche 13	
2657	D5	Fläche 13	
2658	D5	Fläche 13	
2659	D5	Fläche 13	SOB (?)
2660	D4 D5	Fläche 13	SOB
2661	D5	Fläche 13	
2662	D5	Fläche 13	
2663	D5	Fläche 13	
2664	D5	Fläche 13	
2665	D5	Fläche 13	
2666	D5	Fläche 13	
2667	D5	Fläche 13	
2668	D5	Fläche 13	
2669	D5	Fläche 13	
2670	D4	Fläche 13	
2671	D4	Fläche 13	
2672	D4 D5	Fläche 13	
2673	D5	Fläche 13	MZ (?)
2674	D5	Fläche 13	
2675	D5	Fläche 13	
2676	D5	Fläche 13	SOB
2677	D5	Fläche 13	SOB
2678	D5	Fläche 13	SOB
2679	D5	Fläche 13	
2680	D5	Fläche 13	
2681	D5	Fläche 13	
2682	D5	Fläche 13	
2683	D5	Fläche 13	
2684	D5	Fläche 13	
2685	D5	Fläche 13	
2686	D5	Fläche 13	
2687	D5	Fläche 13	
2688	D5	Fläche 13	
2689	D5	Fläche 13	
2690	D5	Fläche 13	MZ
2691	D5	Fläche 13	
2692	D5	Fläche 13	
2693	D5	Fläche 13	
2694	D5	Fläche 13	
2695	D5	Fläche 13	
2696	D5	Fläche 13	
2697	D5	Fläche 13	
2698	D5	Fläche 13	
2699	D5	Fläche 13	
2700	D5	Fläche 13	
2701	D5	Fläche 13	
2702	D5	Fläche 13	
2703	D5	Fläche 13	

2704	D5	Fläche 13	
2705	D5	Fläche 13	
2706	D5	Fläche 13	
2707	D5	Fläche 13	
2708	D5	Fläche 13	
2709	D5	Fläche 13	
2710	D5	Fläche 13	
2711	D5	Fläche 13	
2712	D5	Fläche 13	
2713	D5	Fläche 13	
2714	D5	Fläche 13	
2715	D5	Fläche 13	
2716	D5	Fläche 13	
2717	D5	Fläche 13	
2718	D5	Fläche 13	
2719	D5	Fläche 13	SOB
2720	D5	Fläche 13	AH
2721	D5	Fläche 13	
2722	D5	Fläche 13	
2723	D5	Fläche 13	SOB
2724	D5	Fläche 13	
2725	D5	Fläche 13	
2726	D5	Fläche 13	
2727	D5	Fläche 13	
2728	D5	Fläche 13	
2729	D5	Fläche 13	
2730	C5 D5	Fläche 13	SOB
2731	D5	Fläche 13	
2732	D5	Fläche 13	SOB
2733	C5	Fläche 13	
2734	D5	Fläche 13	SOB
2735	D5	Fläche 13	
2736	D5	Fläche 13	
2737	D5	Fläche 13	
2738	D5	Fläche 13	
2739	C5 D5	Fläche 13	
2740	C5	Fläche 13	
2741	C5 C6	Fläche 13 Fläche 18	
2742	C5 C6	Fläche 13	
2743	C6	Fläche 13	
2744	C6	Fläche 13	
2745	C5	Fläche 13	
2746	C5	Fläche 13	
2747	C5	Fläche 13	SOB AH
2748	C5	Fläche 13	
2749	C6	Fläche 13	
2750	C5 C6	Fläche 13	SOB HA
2751	C5	Fläche 13	SOB HA
2752	E4	Fläche 14	
2753	E4	Fläche 14	
2754	E4	Fläche 14	
2755	E4	Fläche 14	
2756	E4	Fläche 14	
2757	E4	Fläche 14	
2758	E4	Fläche 14	

2759	E4	Fläche 14	
2760	E4	Fläche 14	
2761	E4	Fläche 14	
2762	E4	Fläche 14	
2763	nicht	vergeben	
2764	E4	Fläche 14	
2765	E4	Fläche 14	
2766	E4	Fläche 14	
2767	E4	Fläche 14	
2768	E4	Fläche 14	
2769	E4	Fläche 14	
2770	E4	Fläche 14	
2771	F4	Fläche 14	
2772	F4	Fläche 14	SOB
2773	F4	Fläche 14	
2774	F4	Fläche 14	SOB
2775	E4	Fläche 14	
2776	E4	Fläche 14	
2777	E4	Fläche 14	
2778	E4	Fläche 14	
2779	E4	Fläche 14	
2780	E4	Fläche 14	
2781	E4	Fläche 14	
2782	E4	Fläche 14	
2783	F4	Fläche 14	
2784	F4	Fläche 14	
2785	F4	Fläche 14	
2786	F4	Fläche 14	
2787	F5	Fläche 14	
2788	F5	Fläche 14	
2789	F5	Fläche 14	
2790	F5	Fläche 14	
2791	B7 C6 C7	Fläche 15	SOB AH UK HA
2792	C6	Fläche 15	HA (?)
2793	C6	Fläche 15	GBK
2794	C6	Fläche 15	
2795	C6	Fläche 15	
2796	C6	Fläche 15	
2797	C6	Fläche 15	
2798	C6	Fläche 15	
2799	C6	Fläche 15	
2800	C6	Fläche 15	SOB AH UK
2801	C6	Fläche 15	
2802	C6	Fläche 15	SOB AH
2803	C6	Fläche 15	SOB
2804	C6	Fläche 15	
2805	C6	Fläche 15	
2806	C6	Fläche 15	SOB HA
2807	C6	Fläche 15	
2808	C6	Fläche 15	
2809	C6	Fläche 15	
2810	C6	Fläche 15	
2811	C6	Fläche 15	
2812	C6	Fläche 15	
2813	C6	Fläche 15	

2814	C6	Fläche 15	
2815	C6	Fläche 15	
2816	C6	Fläche 15	
2817	C6	Fläche 15	
2818	C6	Fläche 15	
2819	C6	Fläche 15	
2820	C6	Fläche 15	GBK
2821	B6 B7	Fläche 15	MZ
2822	C6	Fläche 15	
2823	B7	Fläche 15	HA
2824	B6	Fläche 15	
2825	B6	Fläche 15	
2826	B6	Fläche 15	
2827	B6	Fläche 15	
2828	B7	Fläche 15	SOB
2829	B7	Fläche 15	
2830	B7	Fläche 15	BZ
2831	B7	Fläche 15	HA
2832	B7	Fläche 15	
2833	B7	Fläche 15	
2834	B7	Fläche 15	
2835	B7	Fläche 15	
2836	B7	Fläche 15	
2837	B7	Fläche 15	
2838	B7	Fläche 15	
2839	B7	Fläche 15	
2840	B7	Fläche 15	MZ (?)
2841	B7	Fläche 15	MH
2842	B7	Fläche 15	
2843	B7	Fläche 15	
2844	B7	Fläche 15	UK (?)
2845	B7	Fläche 15	MZ
2846	B7	Fläche 15	
2847	B7	Fläche 15	MZ
2848	B7	Fläche 15	
2849	B7	Fläche 15	SOB
2850	B7	Fläche 15	
2851	B7	Fläche 15	
2852	B7	Fläche 15	
2853	B7	Fläche 15	
2854	B7	Fläche 15	
2855	B7	Fläche 15	UK
2856	B7	Fläche 15	HA (?)
2857	A7	Fläche 15	UK
2858	B7	Fläche 15	UK
2859	B7	Fläche 15	
2860	C7	Fläche 15	
2861	C7	Fläche 15	
2862	C6 C7	Fläche 15	
2863	C5	Fläche 17	UK
2864	C5	Fläche 17	
2865	C5	Fläche 17	
2866	C5	Fläche 17	
2867	C5	Fläche 17	
2868	C5	Fläche 17	

2869	C5	Fläche 17	
2870	C4 C5	Fläche 17	SOB MBZ
2871	C4	Fläche 17	
2872	C4	Fläche 17	
2873	C4	Fläche 17	SOB
2874	C5	Fläche 17	
2875	C5	Fläche 17	
2876	C5	Fläche 17	
2877	C4	Fläche 17	
2878	C4	Fläche 17	
2879	C4	Fläche 17	AH
2880	C4	Fläche 17	
2881	C4	Fläche 17	
2882	C4	Fläche 17	
2883	C4	Fläche 17	
2884	C4	Fläche 17	
2885	C4	Fläche 17	
2886	C4	Fläche 17	
2887	C4	Fläche 17	
2888	C4	Fläche 17	
2889	C4	Fläche 17	
2890	C4	Fläche 17	
2891	C4	Fläche 17	
2892	C4	Fläche 17	
2893	C4	Fläche 17	
2894	C4	Fläche 17	
2895	C4	Fläche 17	
2896	C4	Fläche 17	
2897	C4	Fläche 17	
2898	C4	Fläche 17	
2899	C4	Fläche 17	
2900	C4	Fläche 17	
2901	C4	Fläche 17	
2902	C4	Fläche 17	
2903	C4	Fläche 17	
2904	C4	Fläche 17	
2905	C4	Fläche 17	
2906	C4	Fläche 17	
2907	C4	Fläche 17	
2908	C4	Fläche 17	
2909	C4	Fläche 17	
2910	C4	Fläche 17	
2911	C4	Fläche 17	
2912	C4	Fläche 17	
2913	C4	Fläche 17	
2914	C4	Fläche 17	
2915	C4	Fläche 17	
2916	C4	Fläche 17	
2917	C4	Fläche 17	
2918	C4	Fläche 17	
2919	C4	Fläche 17	
2920	C4	Fläche 17	
2921	C4	Fläche 17	
2922	C4	Fläche 17	SOB HA
2923	C4	Fläche 17	

2924	C4	Fläche 17	
2925	C4	Fläche 17	
2926	C4	Fläche 17	
2927	C4	Fläche 17	
2928	C4	Fläche 17	
2929	C4	Fläche 17	
2930	C4	Fläche 17	AH
2931	C4	Fläche 17	
2932	C4	Fläche 17	AH MZ
2933	C4	Fläche 17	
2934	C4	Fläche 17	
2935	C4	Fläche 17	
2936	C4	Fläche 17	
2937	C4	Fläche 17	
2938	C4	Fläche 17	
2939	C4	Fläche 17	
2940	C4	Fläche 17	SOB HA
2941	C4	Fläche 17	
2942	=2950	Fläche 17	AH
2943	C4	Fläche 17	
2944	C4	Fläche 17	
2945	C4	Fläche 17	
2946	C4	Fläche 17	
2947	C4	Fläche 17	
2948	D4	Fläche 17	
2949	D4	Fläche 17	
2950	C3 C4	Fläche 17	SOB UK HA
2951	C4	Fläche 17	
2952	D4	Fläche 17	
2953	D4	Fläche 17	
2954	D4	Fläche 17	
2955	D4	Fläche 17	
2956	D4	Fläche 17	
2957	D4	Fläche 17	
2958	C4	Fläche 17	
2959	C4	Fläche 17	AH
2960	C4 D4	Fläche 17	AH
2961	C4 D4	Fläche 17	
2962	D4	Fläche 17	
2963	D4	Fläche 17	
2964	D4	Fläche 17	
2965	D4	Fläche 17	
2966	D4	Fläche 17	
2967	D4	Fläche 17	
2968	D4	Fläche 17	
2969	D4	Fläche 17	
2970	D4	Fläche 17	
2971	C4	Fläche 17	
2972	D4	Fläche 17	
2973	D4	Fläche 17	
2974	D4	Fläche 17	
2975	D4	Fläche 17	
2976	D4	Fläche 17	
2977	D4	Fläche 17	
2978	D4	Fläche 17	

2979	D4	Fläche 17	
2980	C3	Fläche 17	
2981	C3	Fläche 17	
2982	C3	Fläche 17	
2983	D3	Fläche 17	
2984	D3	Fläche 17	
2985	D3 D4	Fläche 17	
2986	D3	Fläche 17	
2987	D3	Fläche 17	
2988	D3	Fläche 17	
2989	D3	Fläche 17	
2990	D3	Fläche 17	
2991	D3	Fläche 17	
2992	D3	Fläche 17	
2993	D3	Fläche 17	
2994	D3	Fläche 17	
2995	D3	Fläche 17	
2996	D3	Fläche 17	
2997	D3	Fläche 17	
2998	D3	Fläche 17	
2999	D3	Fläche 17	
3000	D3	Fläche 17	
3001	B4	Fläche 16	
3002	B4	Fläche 16	AH
3003	B4 B5	Fläche 16	
3004	B4	Fläche 16	SOB
3005	B4	Fläche 16	
3006	B4 B5	Fläche 16	SOB
3007	B4	Fläche 16	
3008	B5	Fläche 16	
3009	B4 B5	Fläche 16	UK
3010	B5	Fläche 16	UK
3011	B5	Fläche 16	
3012	B5	Fläche 16	
3013	B5	Fläche 16	
3014	B5	Fläche 16	
3015	B5	Fläche 16	SOB
3016	B5	Fläche 16	SOB
3017	B5	Fläche 16	SOB
3018	B5	Fläche 16	SOB
3019	B5	Fläche 16	
3020	B5	Fläche 16	UK
3021	B5	Fläche 16	
3022	B5	Fläche 16	UK
3023	B5	Fläche 16	MZ
3024	B5	Fläche 16	SOB
3025	B5	Fläche 16	
3026	B5	Fläche 16	
3027	B5	Fläche 16	
3028	B5	Fläche 16	
3029	B5	Fläche 16	
3030	B4	Fläche 16	
3031	B5	Fläche 16	
3032	B5	Fläche 16	
3033	B5	Fläche 16	

3034	B5	Fläche 16	
3035	B5	Fläche 16	
3036	B5	Fläche 16	UK
3037	B5	Fläche 16	
3038	B5	Fläche 16	
3039	B5	Fläche 16	SOB (?)
3040	B5	Fläche 16	
3041	B5	Fläche 16	
3042	B5	Fläche 16	
3043	B5	Fläche 16	
3044	B5	Fläche 16	
3045	B5	Fläche 16	
3046	B5	Fläche 16	SOB AH
3047	B5	Fläche 16	
3048	B5	Fläche 16	
3049	B5	Fläche 16	
3050	B5	Fläche 16	SOB AH
3051	B5	Fläche 16	MA (?)
3052	B5	Fläche 16	
3053	B5	Fläche 16	
3054	B5	Fläche 16	
3055	B5	Fläche 16	
3056	B5	Fläche 16	
3057	B5	Fläche 16	
3058	B5	Fläche 16	
3059	B5	Fläche 16	
3060	B6	Fläche 16	SOB
3061	B5	Fläche 16	
3062	B5	Fläche 16	
3063	B5	Fläche 16	
3064	B5	Fläche 16	
3065	B5	Fläche 16	
3066	B5	Fläche 16	
3067	B5	Fläche 16	
3068	B5	Fläche 16	
3069	B5	Fläche 16	
3070	B5	Fläche 16	UK
3071	B5	Fläche 16	
3072	B5	Fläche 16	
3073	B5	Fläche 16	
3074	B5	Fläche 16	
3075	B5	Fläche 16	
3076	B5	Fläche 16	
3077	B5	Fläche 16	
3078	B5	Fläche 16	
3079	B5	Fläche 16	
3080	B5	Fläche 16	SOB
3081	B5	Fläche 16	SOB AH MZ
3082	B5	Fläche 16	
3083	B5	Fläche 16	
3084	B5	Fläche 16	SOB AH
3085	B5	Fläche 16	
3086	B6	Fläche 16	
3087	B6	Fläche 16	
3088	B6	Fläche 16	

3089	B6	Fläche 16	
3090	B6	Fläche 16	
3091	B6	Fläche 16	UK HA
3092	B6	Fläche 16	
3093	B6	Fläche 16	
3094	B6	Fläche 16	
3095	B6	Fläche 16	
3096	B6	Fläche 16	
3097	B6	Fläche 16	
3098	B6	Fläche 16	
3099	B6	Fläche 16	
3100	B6	Fläche 16	
3101	nP	Fläche 16	
3102	B6	Fläche 16	MZ
3103	C6	Fläche 16	
3104	B6 C6	Fläche 16	
3105	B6 C6	Fläche 16	
3106	C6	Fläche 16	
3107	C6	Fläche 16	
3108	C6	Fläche 16	
3109	C6	Fläche 16	
3110	C6	Fläche 16	
3111	C6	Fläche 16	SOB UK HA
3112	C6	Fläche 16	UK
3113	C5	Fläche 16	MZ
3114	C5	Fläche 16	SOB
3115	B5	Fläche 16	
3116	B5 B6	Fläche 16	
3117	D5	Fläche 18	AH
3118	D4	Fläche 18	
3119	E4 E5	Fläche 18	
3120	E5	Fläche 18	
3121	D4	Fläche 18	SOB
3122	D4	Fläche 18	
3123	D4 D5	Fläche 18	
3124	D5	Fläche 18	
3125	D5	Fläche 18	
3126	D5	Fläche 18	
3127	D5	Fläche 18	
3128	D4 D5	Fläche 18	
3129	D5 E5	Fläche 18	
3130	E5	Fläche 18	SOB
3131	E5	Fläche 18	
3132	E5	Fläche 18	
3133	E5	Fläche 18	
3134	E5	Fläche 18	
3135	E5	Fläche 18	
3136	E5	Fläche 18	
3137	D5	Fläche 18	
3138	D5	Fläche 18	SOB
3139	D5	Fläche 18	
3140	D5	Fläche 18	
3141	D4	Fläche 18	
3142	D5	Fläche 18	
3143	D5	Fläche 18	

3144	D5	Fläche 18	
3145	D5	Fläche 18	
3146	D5	Fläche 18	
3147	D5	Fläche 18	
3148	D5	Fläche 18	
3149	D5	Fläche 18	
3150	D5	Fläche 18	SOB AH HA
3151	D5	Fläche 18	
3152	D5	Fläche 18	
3153	D5	Fläche 18	
3154	D5	Fläche 18	
3155	D5	Fläche 18	
3156	D5	Fläche 18	
3157	D5	Fläche 18	
3158	D5	Fläche 18	
3159	D5	Fläche 18	
3160	D5	Fläche 18	
3161	D5	Fläche 18	
3162	D5	Fläche 18	
3163	D5	Fläche 18	
3164	D5	Fläche 18	
3165	D5	Fläche 18	
3166	D5	Fläche 18	
3167	D5	Fläche 18	
3168	D5	Fläche 18	
3169	D5	Fläche 18	
3170	nP	Fläche 18	
3171	D5	Fläche 18	
3172	D5	Fläche 18	
3173	D5	Fläche 18	SOB
3174	D5	Fläche 18	
3175	D5	Fläche 18	
3176	D5	Fläche 18	
3177	D5	Fläche 18	
3178	D5	Fläche 18	
3179	D5	Fläche 18	
3180	D5	Fläche 18	
3181	D5	Fläche 18	
3182	D5	Fläche 18	
3183	D5	Fläche 18	SOB AH
3184	D5	Fläche 18	
3185	D5	Fläche 18	
3186	D5	Fläche 18	
3187	D5	Fläche 18	
3188	D5	Fläche 18	
3189	D5	Fläche 18	
3190	D5	Fläche 18	
3191	D5	Fläche 18	
3192	D5	Fläche 18	
3193	D5	Fläche 18	
3194	D5	Fläche 18	
3195	D5	Fläche 18	
3196	D5	Fläche 18	
3197	D5	Fläche 18	
3198	D5	Fläche 18	

3199	D5	Fläche 18	
3200	D5	Fläche 18	
3201	D5	Fläche 18	
3202	D5	Fläche 18	
3203	D5	Fläche 18	
3204	D5	Fläche 18	
3205	D5	Fläche 18	
3206	D5	Fläche 18	
3207	D5	Fläche 18	
3208	D5	Fläche 18	
3209	D5	Fläche 18	
3210	D5	Fläche 18	SOB
3211	D5	Fläche 18	
3212	D5	Fläche 18	SOB
3213	D5	Fläche 18	
3214	D5	Fläche 18	
3215	D5	Fläche 18	
3216	D5	Fläche 18	
3217	D5	Fläche 18	
3218	D5	Fläche 18	
3219	D5	Fläche 18	
3220	D5	Fläche 18	
3221	D5	Fläche 18	
3222	D5	Fläche 18	
3223	D5	Fläche 18	
3224	D5	Fläche 18	
3225	D5	Fläche 18	
3226	D5	Fläche 18	
3227	D5	Fläche 18	
3228	D5	Fläche 18	
3229	D5	Fläche 18	
3230	C6 D6	Fläche 18	SOB
3231	D5	Fläche 18	
3232	D5	Fläche 18	
3233	D5	Fläche 18	
3234	D5	Fläche 18	
3235	D5	Fläche 18	
3236	D5	Fläche 18	
3237	D5 D6	Fläche 18	
3238	D5 D6	Fläche 18	
3239	D5 D6	Fläche 18	MBZ
3240	D5	Fläche 18	
3241	D5 D6	Fläche 18	
3242	D6	Fläche 18	
3243	D6	Fläche 18	
3244	D6	Fläche 18	
3245	D6	Fläche 18	
3246	D6	Fläche 18	
3247	D6	Fläche 18	
3248	C6	Fläche 18	
3249	C6	Fläche 18	
3250	C6	Fläche 18	
3251	D5	Fläche 18	
3252	D5	Fläche 18	
3253	C6	Fläche 18	

3254	C6	Fläche 18	
3255	C6	Fläche 18	
3256	C6	Fläche 18	
3257	C6	Fläche 18	
3258	C6	Fläche 18	
3259	D6	Fläche 18	
3260	D6	Fläche 18	
3261	D6	Fläche 18	
3262	D6	Fläche 18	
3263	D6	Fläche 18	
3264	D6	Fläche 18	
3265	D6	Fläche 18	
3266	C6 D6	Fläche 18	
3267	C6 D6	Fläche 18	SOB (?)
3268	C6	Fläche 18	
3269	C6	Fläche 18	
3270	C6	Fläche 18	
3271	C6	Fläche 18	
3272	C6	Fläche 18	
3273	C6	Fläche 18	
3274	D5	Fläche 18	
3275	F5	Fläche 19	
3276	F5	Fläche 19	
3277	F5	Fläche 19	
3278	F5	Fläche 19	SOB
3279	F5	Fläche 19	
3280	F5	Fläche 19	
3281	F5	Fläche 19	
3282	F5	Fläche 19	
3283	F5	Fläche 19	
3284	F5	Fläche 19	
3285	F5	Fläche 19	
3286	F5	Fläche 19	
3287	F5	Fläche 19	
3288	E5 F5	Fläche 19	
3289	F5	Fläche 19	
3290	E5 F5	Fläche 19	
3291	E5 F5	Fläche 19	
3292	E5	Fläche 19	SOB
3293	E5	Fläche 19	
3294	E5	Fläche 19	
3295	E5	Fläche 19	
3296	E5	Fläche 19	
3297	F5	Fläche 19	
3298	F5	Fläche 19	
3299	F5	Fläche 19	
3300	F5	Fläche 19	
3301	F5	Fläche 19	
3302	E5 E6 F5 F6	Fläche 19	BZ (?)
3303	E6	Fläche 19	
3304	E6	Fläche 19	
3305	E6	Fläche 19	
3306	E6	Fläche 19	
3307	E6	Fläche 19	
3308	E6	Fläche 19	

3309	E6	Fläche 19	
3310	E6	Fläche 19	
3311	E6	Fläche 19	
3312	E6	Fläche 19	
3313	E6	Fläche 19	SOB
3314	E6	Fläche 19	SOB (?)
3315	E6	Fläche 19	
3316	E6	Fläche 19	
3317	E6	Fläche 19	
3318	E6	Fläche 19	
3319	E5 E6	Fläche 19	SOB
3320	E6	Fläche 19	SOB
3321	E5	Fläche 19	
3322	E5	Fläche 19	
3323	E5	Fläche 19	
3324	E5	Fläche 19	
3325	E5	Fläche 19	SOB
3326	E5	Fläche 19	
3327	E6	Fläche 19	
3328	E6	Fläche 19	
3329	E6	Fläche 19	
3330	E5	Fläche 19	
3331	E6	Fläche 19	
3332	E6	Fläche 19	
3333	E6	Fläche 19	
3334	E6	Fläche 19	
3335	E6	Fläche 19	
3336	E6	Fläche 19	
3337	E6	Fläche 19	
3338	E6	Fläche 19	
3339	E6	Fläche 19	
3340	E6	Fläche 19	
3341	E6	Fläche 19	
3342	E6	Fläche 19	
3343	E5	Fläche 19	
3344	E5	Fläche 19	
3345	E6	Fläche 19	
3346	E6	Fläche 19	
3347	E6	Fläche 19	
3348	E6	Fläche 19	
3349	E6	Fläche 19	
3350	E6	Fläche 19	SOB
3351	E6	Fläche 19	
3352	E6	Fläche 19	
3353	E6	Fläche 19	
3354	E6	Fläche 19	
3355	E6	Fläche 19	SOB
3356	E6	Fläche 19	
3357	E6	Fläche 19	
3358	E6	Fläche 19	
3359	E6	Fläche 19	
3360	E6	Fläche 19	
3361	E6	Fläche 19	
3362	E6	Fläche 19	SOB
3363	E6	Fläche 19	

3364	E6	Fläche 19	
3365	E6	Fläche 19	
3366	E6	Fläche 19	
3367	E6	Fläche 19	
3368	E6	Fläche 19	
3369	E6	Fläche 19	SOB AH
3370	E6	Fläche 19	
3371	E6	Fläche 19	
3372	E6	Fläche 19	
3373	E6	Fläche 19	
3374	E6	Fläche 19	
3375	E6	Fläche 19	SOB
3376	E6	Fläche 19	
3377	E6	Fläche 19	
3378	E6	Fläche 19	
3379	E6	Fläche 19	
3380	E6	Fläche 19	
3381	E6	Fläche 19	
3382	E6	Fläche 19	
3383	E6	Fläche 19	
3384	E6	Fläche 19	
3385	E6	Fläche 19	
3386	E6	Fläche 19	
3387	E6	Fläche 19	
3388	E6	Fläche 19	
3389	E6	Fläche 19	
3390	E6	Fläche 19	
3391	E6	Fläche 19	
3392	E6	Fläche 19	SOB
3393	E6	Fläche 19	
3394	E6	Fläche 19	
3395	E6	Fläche 19	
3396	E6	Fläche 19	
3397	E6	Fläche 19	
3398	E6	Fläche 19	
3399	E6	Fläche 19	
3400	E6 E7	Fläche 19	SOB
3401	E6	Fläche 19	
3402	E6	Fläche 19	
3403	E6	Fläche 19	
3404	E6	Fläche 19	
3405	E6	Fläche 19	
3406	E6	Fläche 19	
3407	E6	Fläche 19	
3408	E6	Fläche 19	
3409	E6	Fläche 19	
3410	E6	Fläche 19	
3411	E6	Fläche 19	
3412	E6	Fläche 19	
3413	E6	Fläche 19	
3414	E6	Fläche 19	
3415	E6	Fläche 19	
3416	E6	Fläche 19	
3417	E6	Fläche 19	
3418	E6	Fläche 19	

3419	E6	Fläche 19	
3420	E6	Fläche 19	
3421	E6	Fläche 19	
3422	E6	Fläche 19	
3423	E6	Fläche 19	
3424	E6 E7	Fläche 19	
3425	E7	Fläche 19	
3426	E7	Fläche 19	
3427	E7	Fläche 19	
3428	E7	Fläche 19	
3429	E7	Fläche 19	
3430	D6	Fläche 19	
3431	E6	Fläche 19	
3432	E6	Fläche 19	
3433	D6	Fläche 19	
3434	D6	Fläche 19	
3435	D6	Fläche 19	
3436	D6	Fläche 19	
3437	D6	Fläche 19	
3438	D6	Fläche 19	
3439	D6	Fläche 19	
3440	D6 D7	Fläche 19	SOB
3441	D6	Fläche 19	
3442	D6	Fläche 19	
3443	D7	Fläche 19	
3444	D7	Fläche 19	
3445	D7	Fläche 19	
3446	D7	Fläche 19	
3447	D7	Fläche 19	
3448	D7	Fläche 19	
3449	D7	Fläche 19	
3450	D7	Fläche 19	
3451	D7	Fläche 19	
3452	D7 E7	Fläche 19	
3453	E7	Fläche 19	
3454	E7	Fläche 19	
3455	E7	Fläche 19	
3456	E7	Fläche 19	
3457	E7	Fläche 19	
3458	E7	Fläche 19	SOB
3459	E7	Fläche 19	
3460	D7	Fläche 19	
3461	E7	Fläche 19	
3462	D7	Fläche 19	
3463	D7	Fläche 19	
3464	D7	Fläche 19	
3465	D7	Fläche 19	
3466	D7	Fläche 19	
3467	D7	Fläche 19	
3468	D7	Fläche 19	
3469	D7	Fläche 19	
3470	D7	Fläche 19	
3471	D7	Fläche 19	
3472	D7	Fläche 19	
3473	D7	Fläche 19	

3474	D7	Fläche 19	
3475	D7	Fläche 19	
3476	D7	Fläche 19	
3477	D7	Fläche 19	
3478	D7	Fläche 19	
3479	D7	Fläche 19	
3480	D7	Fläche 19	
3481	D7	Fläche 19	
3482	D7	Fläche 19	
3483	D7	Fläche 19	
3484	D7	Fläche 19	
3485	D7	Fläche 19	
3486	D7	Fläche 19	
3487	D7	Fläche 19	
3488	D7	Fläche 19	
3489	D7	Fläche 19	
3490	D7	Fläche 19	
3491	D7	Fläche 19	
3492	D7	Fläche 19	
3493	D7	Fläche 19	
3494	D7	Fläche 19	
3495	D7	Fläche 19	SOB
3496	D7	Fläche 19	
3497	D7	Fläche 19	
3498	D7	Fläche 19	
3499	D7	Fläche 19	
3500	D7	Fläche 19	
3501	D7	Fläche 19	
3502	D7	Fläche 19	
3503	D7	Fläche 19	
3504	D7	Fläche 19	
3505	D7	Fläche 19	
3506	D7	Fläche 19	
3507	D7	Fläche 19	
3508	D7	Fläche 19	
3509	D7	Fläche 19	
3510	D7	Fläche 19	
3511	D7	Fläche 19	
3512	D7	Fläche 19	
3513	D7	Fläche 19	
3514	D7	Fläche 19	
3515	D4	Fläche 20	
3516	D4	Fläche 20	
3517	D4	Fläche 20	
3518	D4	Fläche 20	
3519	D4	Fläche 20	
3520	D4	Fläche 20	BZ
3521	D4	Fläche 20	
3522	D4	Fläche 20	
3523	D4	Fläche 20	
3524	D4	Fläche 20	
3525	D4	Fläche 20	
3526	D4	Fläche 20	
3527	D4	Fläche 20	
3528	D4	Fläche 20	

3529	D4	Fläche 20	
3530	D4	Fläche 20	
3531	D4	Fläche 20	
3532	D4	Fläche 20	
3533	D4	Fläche 20	
3534	D4	Fläche 20	
3535	D4	Fläche 20	
3536	D4	Fläche 20	SOB MZ
3537	D4	Fläche 20	
3538	D4	Fläche 20	
3539	D4	Fläche 20	
3540	D4	Fläche 20	
3541	D4	Fläche 20	
3542	D4	Fläche 20	
3543	D4	Fläche 20	
3544	D4	Fläche 20	
3545	D4	Fläche 20	
3546	D4	Fläche 20	
3547	D4	Fläche 20	
3548	D4	Fläche 20	
3549	D4	Fläche 20	
3550	D4	Fläche 20	
3551	D4	Fläche 20	
3552	D4	Fläche 20	
3553	D4	Fläche 20	
3554	D4	Fläche 20	
3555	D4	Fläche 20	
3556	D4	Fläche 20	
3557	D4	Fläche 20	
3558	D4	Fläche 20	
3559	D4	Fläche 20	
3560	D4	Fläche 20	SOB
3561	D4	Fläche 20	
3562	D4	Fläche 20	
3563	D4	Fläche 20	
3564	D4	Fläche 20	SOB MZ (?)
3565	D4	Fläche 20	SOB MZ (?)
3566	D4	Fläche 20	
3567	D4	Fläche 20	
3568	D4	Fläche 20	SOB (?)
3569	D4	Fläche 20	SOB AH
3570	C4 D4	Fläche 20	AH
3571	D4	Fläche 20	
3572	D4	Fläche 20	
3573	D4	Fläche 20	HA
3574	D4	Fläche 20	
3575	D4	Fläche 20	
3576	D4	Fläche 20	
3577	D4	Fläche 20	
3578	D4	Fläche 20	
3579	D4	Fläche 20	
3580	D4	Fläche 20	
3581	D4	Fläche 20	
3582	D4 D5	Fläche 20	
3583	D4	Fläche 20	

3584	D4	Fläche 20	
3585	D4	Fläche 20	MZ
3586	D4	Fläche 20	
3587	D4	Fläche 20	
3588	D4	Fläche 20	
3589	D4	Fläche 20	
3590	C4 D4	Fläche 20	
3591	D4	Fläche 20	
3592	C4	Fläche 20	
3593	C4	Fläche 20	
3594	D4	Fläche 20	
3595	D4	Fläche 20	
3596	D4	Fläche 20	
3597	D4	Fläche 20	
3598	D4	Fläche 20	
3599	C4	Fläche 20	
3600	C4	Fläche 20	SOB
3601	C4	Fläche 20	
3602	C4	Fläche 20	
3603	C4	Fläche 20	
3604	C4	Fläche 20	
3605	nicht	vergeben	
3606	C4	Fläche 20	
3607	C4	Fläche 20	SOB AH
3608	C4	Fläche 20	
3609	C5	Fläche 20	
3610	C4 C5 D4 D5	Fläche 20	SOB AH
3611	C5	Fläche 20	
3612	C5	Fläche 20	SOB AH MZ
3613	C4	Fläche 20	
3614	C4 C5	Fläche 20	
3615	C5	Fläche 20	
3616	C5	Fläche 20	
3617	C5	Fläche 20	
3618	C5	Fläche 20	
3619	C5	Fläche 20	
3620	C4 C5	Fläche 20	SOB AH BZ HA
3621	C5	Fläche 20	
3622	C5	Fläche 20	
3623	C5	Fläche 20	
3624	C5	Fläche 20	
3625	C5	Fläche 20	
3626	C4 C5	Fläche 20	MBZ
3627	C5	Fläche 20	
3628	C5	Fläche 20	
3629	C5	Fläche 20	
3630	C5	Fläche 20	
3631	C5	Fläche 20	
3632	C5	Fläche 20	
3633	C5	Fläche 20	
3634	C5	Fläche 20	
3635	C5	Fläche 20	SOB
3636	C5	Fläche 20	
3637	C5	Fläche 20	
3638	C5	Fläche 20	

3639	C5 D5	Fläche 20	
3640	C5 D5	Fläche 20	
3641	=3620	Fläche 20	MZ
3642	C5	Fläche 20	MBZ
3643	C5	Fläche 20	
3644	C5	Fläche 20	
3645	C5	Fläche 20	
3646	C5	Fläche 20	
3647	C5	Fläche 20	
3648	C5	Fläche 20	
3649	C5	Fläche 20	
3650	C5	Fläche 20	
3651	C5	Fläche 20	
3652	C5	Fläche 20	
3653	C5	Fläche 20	
3654	C5	Fläche 20	
3655	C5	Fläche 20	
3656	C5	Fläche 20	
3657	C5	Fläche 20	
3658	C5	Fläche 20	
3659	C5	Fläche 20	
3660	C5	Fläche 20	
3661	C5	Fläche 20	
3662	C5	Fläche 20	
3663	C5	Fläche 20	
3664	C5	Fläche 20	
3665	C5	Fläche 20	
3666	C4	Fläche 20	
3667	D5	Fläche 20	
3668	C5	Fläche 20	
3669	C6	Fläche 21	SOB AH LT
3670	C6	Fläche 21	
3671	C6	Fläche 21	SOB
3672	C6	Fläche 21	
3673	C6	Fläche 21	
3674	C6	Fläche 21	
3675	C6	Fläche 21	
3676	C6	Fläche 21	
3677	C6	Fläche 21	
3678	C7	Fläche 21	
3679	C7	Fläche 21	
3680	C7	Fläche 21	
3681	C6 C7	Fläche 21	
3682	C6	Fläche 21	
3683	C6	Fläche 21	
3684	C6	Fläche 21	
3685	C6	Fläche 21	
3686	C7	Fläche 21	
3687	C7	Fläche 21	
3688	C7	Fläche 21	
3689	C7	Fläche 21	
3690	C7	Fläche 21	
3691	C7	Fläche 21	
3692	C7	Fläche 21	
3693	C7	Fläche 21	

3694	C7	Fläche 21	
3695	C7	Fläche 21	SOB MBZ
3696	C7	Fläche 21	
3697	C7	Fläche 21	
3698	C6	Fläche 21	
3699	C7	Fläche 21	
3700	C7	Fläche 21	
3701	C7	Fläche 21	
3702	C7	Fläche 21	
3703	C7	Fläche 21	
3704	C7	Fläche 21	
3705	C7	Fläche 21	
3706	C7	Fläche 21	
3707	C7	Fläche 21	
3708	C7	Fläche 21	
3709	C7	Fläche 21	
3710	B7	Fläche 21	
3711	C7	Fläche 21	
3712	C7	Fläche 21	
3713	C7	Fläche 21	
3714	C7	Fläche 21	
3715	C7	Fläche 21	
3716	C7	Fläche 21	
3717	C7	Fläche 21	
3718	C7	Fläche 21	
3719	C6	Fläche 21	
3720	B7	Fläche 21	
3721	B7	Fläche 21	
3722	B7	Fläche 21	
3723	B7	Fläche 21	
3724	B7	Fläche 21	
3725	B7	Fläche 21	
3726	B7	Fläche 21	
3727	B7	Fläche 21	
3728	B7	Fläche 21	
3729	B7	Fläche 21	
3730	B7 C7	Fläche 21	
3731	B7	Fläche 21	
3732	B7	Fläche 21	
3733	B7	Fläche 21	
3734	B7	Fläche 21	
3735	B7	Fläche 21	
3736	B7	Fläche 21	
3737	B7	Fläche 21	
3738	B7	Fläche 21	
3739	B7	Fläche 21	
3740	B7	Fläche 21	
3741	B7	Fläche 21	
3742	B7	Fläche 21	
3743	B7	Fläche 21	
3744	B7	Fläche 21	
3745	B7	Fläche 21	HA
3746	B7	Fläche 21	
3747	B7	Fläche 21	
3748	B7	Fläche 21	

3749	B7	Fläche 21	
3750	B7	Fläche 21	SOB MH
3751	B7	Fläche 21	
3752	B7	Fläche 21	
3753	B7	Fläche 21	SOB
3754	B7	Fläche 21	
3755	B7	Fläche 21	
3756	B7	Fläche 21	
3757	B7	Fläche 21	
3758	B7	Fläche 21	
3759	B8	Fläche 21	
3760	B7	Fläche 21	
3761	B7	Fläche 21	
3762	B7	Fläche 21	
3763	B7	Fläche 21	
3764	B8	Fläche 21	
3765	B7	Fläche 21	
3766	B8	Fläche 21	
3767	A8 B8	Fläche 21	
3768	B8	Fläche 21	
3769	B7 B8	Fläche 21	
3770	A8 B8	Fläche 21	SOB
3771	A8	Fläche 21	MZ
3772	B8	Fläche 21	
3773	A8	Fläche 21	
3774	A7 A8	Fläche 21	
3775	A7	Fläche 21	NZ
3776	A8	Fläche 21	
3777	D6	Fläche 22	
3778	D6	Fläche 22	
3779	D6	Fläche 22	
3780	D6	Fläche 22	
3781	D6	Fläche 22	
3782	D6	Fläche 22	
3783	D6	Fläche 22	
3784	D6	Fläche 22	
3785	D6	Fläche 22	
3786	D6	Fläche 22	
3787	D6	Fläche 22	
3788	D6	Fläche 22	
3789	D6	Fläche 22	
3790	D6	Fläche 22	
3791	D6	Fläche 22	
3792	D6	Fläche 22	
3793	D6	Fläche 22	
3794	D6	Fläche 22	
3795	D6	Fläche 22	
3796	D6	Fläche 22	
3797	D6	Fläche 22	
3798	D6	Fläche 22	
3799	D6	Fläche 22	
3800	D6	Fläche 22	
3801	D6	Fläche 22	
3802	D6	Fläche 22	
3803	D5 D6	Fläche 22	

3804	D6	Fläche 22	
3805	D6	Fläche 22	
3806	D6	Fläche 22	
3807	D6	Fläche 22	
3808	D6	Fläche 22	
3809	D6	Fläche 22	
3810	D6	Fläche 22	
3811	D6	Fläche 22	
3812	D6	Fläche 22	
3813	D6	Fläche 22	
3814	D6	Fläche 22	
3815	D6	Fläche 22	
3816	D6	Fläche 22	
3817	D6	Fläche 22	
3818	D6	Fläche 22	
3819	D6	Fläche 22	
3820	D6	Fläche 22	
3821	D6	Fläche 22	
3822	D6	Fläche 22	
3823	D6	Fläche 22	
3824	D6	Fläche 22	
3825	D6	Fläche 22	SOB
3826	D6	Fläche 22	
3827	D6	Fläche 22	
3828	D6	Fläche 22	
3829	D6	Fläche 22	
3830	D6	Fläche 22	
3831	D6	Fläche 22	
3832	D6	Fläche 22	
3833	D6	Fläche 22	SOB
3834	D6	Fläche 22	
3835	D6	Fläche 22	
3836	D6	Fläche 22	
3837	D6	Fläche 22	
3838	D6	Fläche 22	
3839	D6	Fläche 22	
3840	D6	Fläche 22	
3841	D6	Fläche 22	
3842	D6	Fläche 22	
3843	D6	Fläche 22	
3844	D6	Fläche 22	
3845	D6	Fläche 22	
3846	D6	Fläche 22	
3847	D6	Fläche 22	
3848	D6	Fläche 22	
3849	D6	Fläche 22	
3850	D6	Fläche 22	
3851	D6	Fläche 22	
3852	D6	Fläche 22	
3853	D6	Fläche 22	
3854	D5	Fläche 22	
3855	D5	Fläche 22	
3856	D5	Fläche 22	
3857	D5	Fläche 22	
3858	D5	Fläche 22	

3859	D5	Fläche 22	
3860	D6	Fläche 22	
3861	D5	Fläche 22	
3862	D5	Fläche 22	
3863	D5	Fläche 22	
3864	D5	Fläche 22	
3865	D5	Fläche 22	
3866	D5	Fläche 22	
3867	D5	Fläche 22	
3868	D5	Fläche 22	
3869	D5	Fläche 22	
3870	D6	Fläche 22	
3871	D5	Fläche 22	
3872	D5	Fläche 22	SOB
3873	D5	Fläche 22	
3874	D5	Fläche 22	
3875	D5	Fläche 22	
3876	D5 D6	Fläche 22	
3877	D6	Fläche 22	
3878	D6	Fläche 22	
3879	D5 D6	Fläche 22	
3880	D5	Fläche 22	
3881	D5	Fläche 22	
3882	D5	Fläche 22	
3883	D5	Fläche 22	
3884	D5	Fläche 22	
3885	D5	Fläche 22	
3886	D5	Fläche 22	
3887	D5 D6	Fläche 22	
3888	D6	Fläche 22	
3889	D5	Fläche 22	
3890	D5	Fläche 22	LBK SOB
3891	D5	Fläche 22	
3892	D5	Fläche 22	
3893	D5 E5	Fläche 22	
3894	D5	Fläche 22	
3895	D5	Fläche 22	
3896	D5	Fläche 22	
3897	D5	Fläche 22	
3898	D5	Fläche 22	
3899	D5	Fläche 22	
3900	D5	Fläche 22	
3901	D5	Fläche 22	
3902	D5	Fläche 22	
3903	D5	Fläche 22	
3904	D5	Fläche 22	
3905	D5	Fläche 22	
3906	D5	Fläche 22	
3907	D5	Fläche 22	
3908	D5	Fläche 22	
3909	D5	Fläche 22	
3910	D5	Fläche 22	SOB AH
3911	D5	Fläche 22	
3912	D5	Fläche 22	
3913	D5	Fläche 22	

3914	D5	Fläche 22	
3915	D5	Fläche 22	
3916	D5	Fläche 22	
3917	D5	Fläche 22	
3918	D5	Fläche 22	
3919	D5	Fläche 22	
3920	D5	Fläche 22	
3921	D5	Fläche 22	
3922	D5	Fläche 22	
3923	D5	Fläche 22	
3924	E5	Fläche 22	
3925	E5	Fläche 22	
3926	E5	Fläche 22	
3927	E5	Fläche 22	
3928	E5	Fläche 22	
3929	E5	Fläche 22	
3930	E5	Fläche 22	
3931	E5	Fläche 22	
3932	E5	Fläche 22	
3933	E5	Fläche 22	
3934	E5	Fläche 22	
3935	E5	Fläche 22	
3936	E5	Fläche 22	
3937	D5 E5	Fläche 22	
3938	D5	Fläche 22	
3939	D5	Fläche 22	
3940	D5	Fläche 22	
3941	D5	Fläche 22	
3942	D5	Fläche 22	
3943	D5	Fläche 22	
3944	D5	Fläche 22	
3945	D5	Fläche 22	
3946	D5	Fläche 22	
3947	D5	Fläche 22	
3948	D5	Fläche 22	
3949	D5	Fläche 22	UK
3950	E5	Fläche 22	
3951	E5	Fläche 22	
3952	E5	Fläche 22	
3953	E5	Fläche 22	
3954	E5	Fläche 22	
3955	E5	Fläche 22	
3956	E5	Fläche 22	
3957	E5	Fläche 22	
3958	E5	Fläche 22	
3959	E5	Fläche 22	
3960	E5	Fläche 22	
3961	E5	Fläche 22	
3962	E5	Fläche 22	
3963	E5	Fläche 22	
3964	D4	Fläche 20	
3965	D4	Fläche 20	
3966	E5	Fläche 22	
3967	D5	Fläche 22	
3968	D5	Fläche 22	

3969	E5	Fläche 22	UK
3970	E5	Fläche 22	
3971	E5	Fläche 22	UK
3972	E5	Fläche 22	
3973	E5	Fläche 22	
3974	E5	Fläche 22	
3975	E5	Fläche 22	
3976	E5	Fläche 22	
3977	E5	Fläche 22	
3978	E5	Fläche 22	
3979	E5	Fläche 22	UK
3980	E5	Fläche 22	
3981	E5	Fläche 22	
3982	E5	Fläche 22	SOB AH
3983	E5	Fläche 22	
3984	E5	Fläche 22	
3985	E5	Fläche 22	
3986	E5	Fläche 22	
3987	E5	Fläche 22	
3988	E5	Fläche 22	
3989	E5	Fläche 22	
3990	E4 E5	Fläche 22	SOB
3991	E5	Fläche 22	
3992	E5	Fläche 22	
3993	E5	Fläche 22	
3994	E5	Fläche 22	UK
3995	E5	Fläche 22	
3996	E5	Fläche 22	UK
3997	E5	Fläche 22	UK
3998	E5	Fläche 22	
3999	E5	Fläche 22	
4000	E5	Fläche 22	
4001	E5	Fläche 22	
4002	E5	Fläche 22	
4003	E5	Fläche 22	
4004	E5	Fläche 22	
4005	E5	Fläche 22	
4006	E5	Fläche 22	
4007	E5	Fläche 22	
4008	F9	Fläche 23	
4009	F9	Fläche 23	
4010	E9 E10 F9	Fläche 23	SOB
4011	F9	Fläche 23	SOB
4012	F9	Fläche 23	
4013	F9	Fläche 23	
4014	F9	Fläche 23	
4015	F9	Fläche 23	
4016	F9	Fläche 23	
4017	F9	Fläche 23	
4018	F9	Fläche 23	
4019	F9	Fläche 23	
4020	E9 F9	Fläche 23	
4021	F9	Fläche 23	
4022	F9	Fläche 23	
4023	F9	Fläche 23	

4024	F9	Fläche 23	
4025	F9	Fläche 23	
4026	F9	Fläche 23	
4027	F9	Fläche 23	
4028	F9	Fläche 23	
4029	F9	Fläche 23	
4030	F9	Fläche 23	
4031	F9	Fläche 23	
4032	F9	Fläche 23	
4033	F9	Fläche 23	
4034	F9	Fläche 23	
4035	F9	Fläche 23	
4036	F9	Fläche 23	
4037	F9	Fläche 23	
4038	F9	Fläche 23	
4039	F9	Fläche 23	
4040	F9	Fläche 23	
4041	F9	Fläche 23	
4042	E9 F9	Fläche 23	
4043	E9	Fläche 23	
4044	E9	Fläche 23	
4045	E9	Fläche 23	
4046	E9	Fläche 23	
4047	E9	Fläche 23	
4048	E9	Fläche 23	
4049	E9	Fläche 23	
4050	E9	Fläche 23	
4051	E1 E9	Fläche 23	SOB
4052	F9	Fläche 23	
4053	F9	Fläche 23	
4054	E9	Fläche 23	
4055	E9	Fläche 23	
4056	F9	Fläche 23	
4057	E1 E9	Fläche 23	
4058	F9	Fläche 23	
4059	F9	Fläche 23	
4060	E9	Fläche 23	
4061	F9	Fläche 23	
4062	B6	Fläche 24	
4063	D6	Fläche 22	
4064	D6	Fläche 22	
4065	D6	Fläche 22	
4066	B6	Fläche 24	HA (?)
4067	B6	Fläche 24	
4068	B6	Fläche 24	
4069	B6	Fläche 24	
4070	B6	Fläche 24	FLT
4071	B6	Fläche 24	
4072	B6	Fläche 24	
4073	B6	Fläche 24	
4074	B6	Fläche 24	
4075	B6	Fläche 24	
4076	B6	Fläche 24	
4077	B6	Fläche 24	
4078	B6	Fläche 24	

4079	B6	Fläche 24	
4080	B6	Fläche 24	SOB HA
4081	B6	Fläche 24	
4082	B6	Fläche 24	
4083	B6	Fläche 24	
4084	B6	Fläche 24	
4085	B6	Fläche 24	
4086	B6	Fläche 24	
4087	B6	Fläche 24	
4088	B6	Fläche 24	MZ
4089	B6	Fläche 24	
4090	B5 B6	Fläche 24	UK
4091	B5	Fläche 24	
4092	B5 B6	Fläche 24	
4093	B6	Fläche 24	
4094	B6	Fläche 24	
4095	B6	Fläche 24	
4096	B6	Fläche 24	
4097	B6	Fläche 24	
4098	A5	Fläche 24	
4099	B5	Fläche 24	
4100	B5	Fläche 24	
4101	B6	Fläche 24	
4102	B6	Fläche 24	SOB MZ
4103	B5	Fläche 24	
4104	B6	Fläche 24	SOB FBZ HA
4105	B6	Fläche 24	UK
4106	B6	Fläche 24	
4107	B6	Fläche 24	MZ
4108	B6	Fläche 24	SOB AH (?) UK
4109	B6	Fläche 24	SOB UK
4110	B5	Fläche 24	
4111	B6	Fläche 24	
4112	B6	Fläche 24	
4113	B6	Fläche 24	
4114	B6	Fläche 24	
4115	B6	Fläche 24	
4116	B6	Fläche 24	
4117	B6	Fläche 24	
4118	B6	Fläche 24	
4119	B6	Fläche 24	
4120	B6	Fläche 24	
4121	B6	Fläche 24	
4122	B5	Fläche 24	
4123	B5	Fläche 24	
4124	B5	Fläche 24	
4125	B5	Fläche 24	
4126	B5	Fläche 24	
4127	B5	Fläche 24	
4128	B5	Fläche 24	
4129	B5	Fläche 24	
4130	B5	Fläche 24	
4131	B5	Fläche 24	
4132	B5	Fläche 24	MZ
4133	B5	Fläche 24	

4134	B5	Fläche 24	SOB
4135	B5	Fläche 24	
4136	B5	Fläche 24	MZ
4137	B5	Fläche 24	
4138	B5	Fläche 24	
4139	B5	Fläche 24	
4140	B6	Fläche 24	
4141	nicht	vergeben	
4142	D7	Fläche 25	
4143	D7	Fläche 25	
4144	D7	Fläche 25	
4145	D7	Fläche 25	
4146	D7	Fläche 25	
4147	D7	Fläche 25	
4148	D7	Fläche 25	
4149	D7	Fläche 25	
4150	D7	Fläche 25	
4151	B6	Fläche 25	
4152	D7	Fläche 25	
4153	D7	Fläche 25	
4154	D6	Fläche 25	
4155	D6	Fläche 25	
4156	D6	Fläche 25	
4157	D6	Fläche 25	
4158	D6	Fläche 25	
4159	D7	Fläche 25	
4160	D7	Fläche 25	
4161	D6	Fläche 25	
4162	D6	Fläche 25	
4163	D6	Fläche 25	
4164	D6	Fläche 25	
4165	D6	Fläche 25	
4166	D6	Fläche 25	
4167	D6	Fläche 25	
4168	D6	Fläche 25	
4169	D6	Fläche 25	SOB
4170	D6	Fläche 25	
4171	D6	Fläche 25	
4172	D6	Fläche 25	
4173	D6	Fläche 25	
4174	D6	Fläche 25	
4175	D6	Fläche 25	
4176	D6	Fläche 25	
4177	D6	Fläche 25	
4178	D6	Fläche 25	
4179	D6	Fläche 25	
4180	D6	Fläche 25	SOB
4181	D6	Fläche 25	
4182	D6	Fläche 25	
4183	D6	Fläche 25	
4184	D6	Fläche 25	
4185	D6 D7	Fläche 25	SOB
4186	D6	Fläche 25	
4187	D6	Fläche 25	
4188	D6	Fläche 25	

4189	D6	Fläche 25	
4190	D6	Fläche 25	
4191	D6	Fläche 25	
4192	D6	Fläche 25	
4193	D6	Fläche 25	
4194	D6	Fläche 25	
4195	D6	Fläche 25	
4196	D6	Fläche 25	
4197	D6	Fläche 25	
4198	D6	Fläche 25	
4199	D6	Fläche 25	
4200	E6	Fläche 25	SOB AH
4201	D6	Fläche 25	
4202	D6	Fläche 25	
4203	D6	Fläche 25	
4204	D6 E6	Fläche 25	
4205	E6	Fläche 25	
4206	E6	Fläche 25	
4207	D6	Fläche 25	
4208	D6	Fläche 25	
4209	D6	Fläche 25	
4210	E6	Fläche 25	
4211	E6	Fläche 25	
4212	E6	Fläche 25	
4213	E6	Fläche 25	
4214	E6	Fläche 25	
4215	E6	Fläche 25	
4216	E6	Fläche 25	
4217	E6	Fläche 25	
4218	D6 E6	Fläche 25	
4219	D6	Fläche 25	
4220	D6	Fläche 25	
4221	D6 E6	Fläche 25	
4222	D6	Fläche 25	
4223	E6	Fläche 25	
4224	E6	Fläche 25	
4225	E6	Fläche 25	
4226	E6	Fläche 25	
4227	E6	Fläche 25	
4228	E6	Fläche 25	
4229	E6	Fläche 25	
4230	E6	Fläche 25	
4231	E6	Fläche 25	
4232	E6	Fläche 25	
4233	D6	Fläche 25	
4234	D6	Fläche 25	
4235	D6	Fläche 25	
4236	D6	Fläche 25	
4237	D6	Fläche 25	
4238	D6	Fläche 25	
4239	D6	Fläche 25	
4240	D6	Fläche 25	
4241	D6	Fläche 25	
4242	D6	Fläche 25	
4243	D6	Fläche 25	

4244	D6	Fläche 25	
4245	D6	Fläche 25	
4246	D6	Fläche 25	
4247	D6	Fläche 25	
4248	D6	Fläche 25	
4249	D6	Fläche 25	SOB
4250	D6 E6	Fläche 25	
4251	D6	Fläche 25	
4252	D6 E6	Fläche 25	
4253	E6	Fläche 25	
4254	E6	Fläche 25	
4255	E6	Fläche 25	
4256	E6	Fläche 25	
4257	E6	Fläche 25	
4258	E6	Fläche 25	
4259	E6	Fläche 25	
4260	E6	Fläche 25	
4261	E6	Fläche 25	
4262	E6	Fläche 25	
4263	E6	Fläche 25	
4264	E6	Fläche 25	
4265	E6	Fläche 25	
4266	E6	Fläche 25	
4267	E6	Fläche 25	
4268	E6	Fläche 25	
4269	E6	Fläche 25	
4270	E6	Fläche 25	
4271	E6	Fläche 25	
4272	E6	Fläche 25	
4273	E6	Fläche 25	
4274	E6	Fläche 25	
4275	E6	Fläche 25	
4276	E6	Fläche 25	
4277	E6	Fläche 25	
4278	E6	Fläche 25	
4279	E6	Fläche 25	
4280	E6	Fläche 25	
4281	E6	Fläche 25	
4282	E6	Fläche 25	
4283	E6	Fläche 25	
4284	E6	Fläche 25	
4285	E6	Fläche 25	
4286	E6	Fläche 25	
4287	E6	Fläche 25	
4288	E6	Fläche 25	
4289	E6	Fläche 25	
4290	E6	Fläche 25	
4291	E6	Fläche 25	
4292	E6	Fläche 25	
4293	E6	Fläche 25	
4294	E6	Fläche 25	
4295	E6	Fläche 25	
4296	E6	Fläche 25	
4297	E6	Fläche 25	
4298	E6	Fläche 25	

4299	E6	Fläche 25	
4300	D7	Fläche 25	
4301	E6	Fläche 25	
4302	E6	Fläche 25	
4303	E6	Fläche 25	
4304	E6	Fläche 25	
4305	E6	Fläche 25	
4306	E6	Fläche 25	
4307	E6	Fläche 25	
4308	E6	Fläche 25	
4309	E6	Fläche 25	
4310	E5	Fläche 25	
4311	E6	Fläche 25	
4312	E6	Fläche 25	
4313	E6	Fläche 25	
4314	E6	Fläche 25	
4315	E6	Fläche 25	
4316	E6	Fläche 25	
4317	E6	Fläche 25	
4318	E5 E6	Fläche 25	
4319	E5	Fläche 25	
4320	E5	Fläche 25	
4321	E5	Fläche 25	
4322	E5	Fläche 25	
4323	E5	Fläche 25	
4324	E5	Fläche 25	
4325	E5	Fläche 25	
4326	E5	Fläche 25	
4327	E5	Fläche 25	
4328	E5	Fläche 25	SOB
4329	E5	Fläche 25	
4330	E5 E6	Fläche 25	SOB
4331	E5	Fläche 25	
4332	E6	Fläche 25	
4333	E6	Fläche 25	
4334	E6	Fläche 25	
4335	E5	Fläche 25	
4336	E5	Fläche 25	
4337	E5	Fläche 25	
4338	E5	Fläche 25	
4339	E5	Fläche 25	
4340	E5	Fläche 25	
4341	D10	Fläche 23	
4342	D10	Fläche 23	
4343	D10	Fläche 23	
4344	D10	Fläche 23	
4345	D10 E10	Fläche 23	
4346	E10	Fläche 23	
4347	E10	Fläche 23	
4348	E10	Fläche 23	
4349	D10 E10	Fläche 23	
4350	E10	Fläche 23	
4351	D10 E10	Fläche 23	
4352	D10	Fläche 23	
4353	D10	Fläche 23	

4354	D10	Fläche 23	
4355	E10	Fläche 23	
4356	E10	Fläche 23	
4357	E10	Fläche 23	
4358	E10	Fläche 23	
4359	E1 E9	Fläche 23	
4360	D1 D9	Fläche 23	SOB (?)
4361	E9	Fläche 23	
4362	E9	Fläche 23	
4363	E9	Fläche 23	
4364	E9	Fläche 23	
4365	E9	Fläche 23	
4366	E9	Fläche 23	
4367	E10	Fläche 23	
4368	E10	Fläche 23	
4369	E10	Fläche 23	
4370	E9	Fläche 23	
4371	E9	Fläche 23	
4372	E9	Fläche 23	
4373	E9	Fläche 23	
4374	E9	Fläche 23	
4375	E9	Fläche 23	
4376	E9	Fläche 23	
4377	E9	Fläche 23	
4378	E9	Fläche 23	
4379	E10	Fläche 23	
4380	E10	Fläche 23	
4381	E10	Fläche 23	
4382	E10	Fläche 23	
4383	E9	Fläche 23	
4384	E9	Fläche 23	
4385	E9	Fläche 23	
4386	E1 E9	Fläche 23	
4387	E10	Fläche 23	
4388	E10	Fläche 23	
4389	E10	Fläche 23	
4390	E10	Fläche 23	
4391	E10	Fläche 23	
4392	E10	Fläche 23	
4393	E10	Fläche 23	
4394	E10	Fläche 23	
4395	E10	Fläche 23	
4396	E10	Fläche 23	
4397	E10	Fläche 23	
4398	E10	Fläche 23	
4399	E10	Fläche 23	
4400	E10	Fläche 23	
4401	B6	Fläche 24	UK HA
4402	B6	Fläche 24	HA
4403	B6	Fläche 24	
4404	B6	Fläche 24	
4405	B6	Fläche 24	
4406	B6	Fläche 24	
4407	B6	Fläche 24	
4408	B6	Fläche 24	

4409	B6	Fläche 24	
4410	B6	Fläche 24	
4411	A6	Fläche 24	HA
4412	B6	Fläche 24	
4413	B6	Fläche 24	
4414	B6	Fläche 24	
4415	B6	Fläche 24	
4416	A6	Fläche 24	
4417	A6	Fläche 24	MZ
4418	A6	Fläche 24	
4419	A6	Fläche 24	
4420	C6	Fläche 26	SOB
4421	A6	Fläche 24	HA (?)
4422	A6	Fläche 24	
4423	A6	Fläche 24	HA (?)
4424	C6	Fläche 26	
4425	C6 C7	Fläche 26	
4426	C7	Fläche 26	
4427	C7	Fläche 26	
4428	C7	Fläche 26	
4429	C7	Fläche 26	
4430	C6 C7	Fläche 26	
4431	C7	Fläche 26	
4432	C7	Fläche 26	
4433	C7	Fläche 26	
4434	C7	Fläche 26	
4435	C7	Fläche 26	
4436	C7	Fläche 26	
4437	C7	Fläche 26	
4438	C7	Fläche 26	
4439	C7	Fläche 26	
4440	C7	Fläche 26	UK
4441	C7	Fläche 26	
4442	C7	Fläche 26	
4443	C7	Fläche 26	GBK (?) SBZ (?)
4444	C7	Fläche 26	
4445	C7	Fläche 26	
4446	C7	Fläche 26	
4447	C7	Fläche 26	FBZ
4448	C7	Fläche 26	
4449	C7	Fläche 26	
4450	C7	Fläche 26	SOB
4451	C7	Fläche 26	
4452	C7	Fläche 26	
4453	C7	Fläche 26	
4454	C7	Fläche 26	
4455	C7	Fläche 26	
4456	C7	Fläche 26	
4457	C7	Fläche 26	
4458	C7	Fläche 26	
4459	C7	Fläche 26	
4460	C7	Fläche 26	SOB
4461	C7	Fläche 26	SOB
4462	C7	Fläche 26	
4463	C7	Fläche 26	

4464	C7	Fläche 26	
4465	C7	Fläche 26	
4466	C7	Fläche 26	
4467	C7	Fläche 26	
4468	C7	Fläche 26	
4469	C7	Fläche 26	
4470	C7	Fläche 26	SOB
4471	C7	Fläche 26	
4472	C7	Fläche 26	
4473	C7	Fläche 26	
4474	C7	Fläche 26	SOB
4475	C7	Fläche 26	
4476	C7	Fläche 26	
4477	C7	Fläche 26	
4478	C7	Fläche 26	
4479	C7	Fläche 26	
4480	C7	Fläche 26	
4481	C7	Fläche 26	SOB
4482	C7	Fläche 26	SOB
4483	C7	Fläche 26	
4484	C7	Fläche 26	
4485	C7	Fläche 26	
4486	C7	Fläche 26	
4487	C7	Fläche 26	
4488	C7	Fläche 26	
4489	C7	Fläche 26	
4490	C7	Fläche 26	
4491	C7	Fläche 26	SOB
4492	C7	Fläche 26	
4493	C7	Fläche 26	
4494	C7	Fläche 26	
4495	C7	Fläche 26	SOB
4496	C7	Fläche 26	UK
4497	C7	Fläche 26	SOB
4498	C7	Fläche 26	
4499	C7	Fläche 26	
4500	C7	Fläche 26	
4501	C7	Fläche 26	
4502	C7	Fläche 26	
4503	C7	Fläche 26	
4504	C7	Fläche 26	
4505	C7	Fläche 26	
4506	C7	Fläche 26	
4507	C7	Fläche 26	
4508	C7	Fläche 26	
4509	C7	Fläche 26	
4510	B7	Fläche 26	HA
4511	C7	Fläche 26	
4512	B7 C7	Fläche 26	
4513	C7	Fläche 26	
4514	C7	Fläche 26	
4515	C7	Fläche 26	
4516	C7	Fläche 26	UK
4517	C7	Fläche 26	UK
4518	C7	Fläche 26	

4519	B8	Fläche 26	HA
4520	B8	Fläche 26	MH
4521	C7	Fläche 26	
4522	B7	Fläche 26	
4523	B7	Fläche 26	
4524	B7	Fläche 26	
4525	B7	Fläche 26	
4526	B7 B8	Fläche 26	
4527	C8	Fläche 26	
4528	B8	Fläche 26	
4529	B8	Fläche 26	
4530	B8	Fläche 26	
4531	B7	Fläche 26	
4532	B7	Fläche 26	
4533	B7	Fläche 26	
4534	B8	Fläche 26	
4535	B8	Fläche 26	
4536	C7	Fläche 26	
4537	B8	Fläche 26	UK
4538	B8	Fläche 26	SOB
4539	B8	Fläche 26	
4540	B8	Fläche 26	
4541	B8	Fläche 26	
4542	B8	Fläche 26	SOB UK
4543	B8	Fläche 26	
4544	B8	Fläche 26	
4545	A8	Fläche 26	HA
4546	B8	Fläche 26	HA
4547	B8	Fläche 26	
4548	B8	Fläche 26	
4549	B8	Fläche 26	
4550	B8	Fläche 26	
4551	B8	Fläche 26	
4552	B8	Fläche 26	
4553	B8	Fläche 26	
4554	B8	Fläche 26	
4555	B8	Fläche 26	
4556	B8	Fläche 26	
4557	B8	Fläche 26	
4558	B8	Fläche 26	
4559	B8	Fläche 26	
4560	B8	Fläche 26	
4561	B8	Fläche 26	
4562	B8	Fläche 26	
4563	B8	Fläche 26	HA
4564	B8	Fläche 26	
4565	B8	Fläche 26	
4566	B8	Fläche 26	
4567	B8	Fläche 26	
4568	B8	Fläche 26	
4569	B8	Fläche 26	
4570	B8	Fläche 26	
4571	B8	Fläche 26	
4572	B8	Fläche 26	
4573	A8	Fläche 26	

4574	A8	Fläche 26	
4575	B8	Fläche 26	
4576	A8	Fläche 26	
4577	A8	Fläche 26	MZ
4578	A8	Fläche 26	
4579	A8	Fläche 26	HA
4580	B8	Fläche 26	
4581	B8	Fläche 26	
4582	B7 C7	Fläche 26	
4583	B7	Fläche 26	
4584	D6	Fläche 27	
4585	D6	Fläche 27	
4586	D6	Fläche 27	
4587	D6	Fläche 27	
4588	D6	Fläche 27	
4589	D6	Fläche 27	
4590	D6	Fläche 27	
4591	D6	Fläche 27	
4592	D6	Fläche 27	
4593	D6	Fläche 27	
4594	D6	Fläche 27	
4595	D6	Fläche 27	
4596	D6	Fläche 27	
4597	D6	Fläche 27	
4598	D6	Fläche 27	
4599	D6	Fläche 27	
4600	D6	Fläche 27	
4601	D6	Fläche 27	
4602	D6	Fläche 27	
4603	D6	Fläche 27	
4604	D6	Fläche 27	
4605	D6	Fläche 27	
4606	D6	Fläche 27	SOB UK
4607	D6	Fläche 27	SOB UK
4608	D6	Fläche 27	SOB UK
4609	D6	Fläche 27	
4610	D6	Fläche 27	
4611	D6	Fläche 27	
4612	D6	Fläche 27	
4613	D6	Fläche 27	
4614	D6	Fläche 27	
4615	D6	Fläche 27	
4616	D6	Fläche 27	
4617	D6	Fläche 27	
4618	D6	Fläche 27	
4619	D6	Fläche 27	
4620	D6	Fläche 27	
4621	nP	Fläche 27	
4622	D6	Fläche 27	
4623	D6	Fläche 27	
4624	D6	Fläche 27	
4625	D6	Fläche 27	
4626	D6	Fläche 27	
4627	D6	Fläche 27	
4628	D6	Fläche 27	

4629	D6	Fläche 27	
4630	D6	Fläche 27	
4631	D6	Fläche 27	
4632	D6	Fläche 27	
4633	D6	Fläche 27	
4634	D6	Fläche 27	
4635	D6	Fläche 27	
4636	D6	Fläche 27	
4637	D6	Fläche 27	
4638	D6	Fläche 27	
4639	D6	Fläche 27	
4640	D6	Fläche 27	
4641	D6	Fläche 27	
4642	D6	Fläche 27	
4643	D6	Fläche 27	
4644	D6	Fläche 27	
4645	D6	Fläche 27	
4646	D6	Fläche 27	
4647	D6	Fläche 27	
4648	D6	Fläche 27	
4649	D6	Fläche 27	
4650	D6	Fläche 27	
4651	D6	Fläche 27	
4652	D6	Fläche 27	
4653	D6	Fläche 27	
4654	D6	Fläche 27	
4655	D6	Fläche 27	
4656	D6	Fläche 27	
4657	D6	Fläche 27	
4658	D6	Fläche 27	
4659	D6	Fläche 27	
4660	D6	Fläche 27	
4661	D6	Fläche 27	
4662	D6	Fläche 27	
4663	D6	Fläche 27	
4664	D6	Fläche 27	
4665	D6	Fläche 27	
4666	D6	Fläche 27	
4667	D6	Fläche 27	
4668	D6	Fläche 27	
4669	D6	Fläche 27	
4670	D6	Fläche 27	
4671	D6	Fläche 27	
4672	D6	Fläche 27	
4673	D6	Fläche 27	
4674	D6	Fläche 27	
4675	D6	Fläche 27	
4676	D6	Fläche 27	
4677	D6	Fläche 27	
4678	D6	Fläche 27	
4679	D6	Fläche 27	
4680	D6	Fläche 27	
4681	D6	Fläche 27	
4682	D6	Fläche 27	
4683	D6	Fläche 27	

4684	D6	Fläche 27	
4685	D6	Fläche 27	
4686	D6	Fläche 27	
4687	D6	Fläche 27	
4688	D6	Fläche 27	
4689	D6	Fläche 27	
4690	D6	Fläche 27	
4691	D6	Fläche 27	
4692	D6	Fläche 27	
4693	D6	Fläche 27	
4694	D6	Fläche 27	
4695	D6	Fläche 27	
4696	D6	Fläche 27	
4697	D6	Fläche 27	
4698	D6	Fläche 27	
4699	D6	Fläche 27	
4700	D5 E5	Fläche 27	SOB
4701	D6	Fläche 27	
4702	D6	Fläche 27	
4703	D6	Fläche 27	
4704	D6	Fläche 27	
4705	D6	Fläche 27	SOB
4706	D6	Fläche 27	
4707	D6	Fläche 27	
4708	D6	Fläche 27	
4709	D6	Fläche 27	
4710	D6	Fläche 27	
4711	D6	Fläche 27	
4712	D6	Fläche 27	
4713	D6	Fläche 27	SOB
4714	D6	Fläche 27	
4715	D6	Fläche 27	
4716	D6	Fläche 27	
4717	D6	Fläche 27	
4718	D6	Fläche 27	
4719	D6	Fläche 27	
4720	D6	Fläche 27	
4721	D6	Fläche 27	
4722	D6	Fläche 27	
4723	D6	Fläche 27	
4724	D6	Fläche 27	
4725	D6	Fläche 27	
4726	D6	Fläche 27	
4727	D6	Fläche 27	
4728	E6	Fläche 27	
4729	E6	Fläche 27	
4730	E6	Fläche 27	
4731	E6	Fläche 27	
4732	E6	Fläche 27	
4733	E6	Fläche 27	
4734	E6	Fläche 27	
4735	E6	Fläche 27	
4736	E6	Fläche 27	
4737	E6	Fläche 27	
4738	D6 E6	Fläche 27	

4739	D6	Fläche 27	
4740	D6	Fläche 27	
4741	D6	Fläche 27	
4742	D5 D6	Fläche 27	
4743	D6	Fläche 27	
4744	D6	Fläche 27	SOB
4745	D6	Fläche 27	
4746	D6	Fläche 27	
4747	D6	Fläche 27	
4748	D6	Fläche 27	
4749	D6	Fläche 27	
4750	D6	Fläche 27	
4751	D6	Fläche 27	
4752	D6	Fläche 27	
4753	D5 D6	Fläche 27	
4754	D5	Fläche 27	
4755	D5	Fläche 27	
4756	D5	Fläche 27	
4757	D5	Fläche 27	
4758	D5	Fläche 27	
4759	D5	Fläche 27	
4760	E5	Fläche 27	SOB
4761	D5	Fläche 27	
4762	E5	Fläche 27	SOB
4763	E5	Fläche 27	
4764	E5	Fläche 27	
4765	E5	Fläche 27	
4766	E5	Fläche 27	
4767	D5 D6 E5 E6	Fläche 27	SOB
4768	D5	Fläche 27	
4769	D5	Fläche 27	
4770	E6	Fläche 27	
4771	D5	Fläche 27	
4772	D5	Fläche 27	
4773	E5	Fläche 27	
4774	E5	Fläche 27	
4775	E5	Fläche 27	
4776	E5	Fläche 27	
4777	E5	Fläche 27	
4778	E5	Fläche 27	
4779	D5 E5	Fläche 27	
4780	D5	Fläche 27	
4781	E5	Fläche 27	
4782	nicht	vergeben	
4783	E5	Fläche 27	
4784	E5	Fläche 27	
4785	E5	Fläche 27	
4786	E5	Fläche 27	
4787	E5	Fläche 27	
4788	E5	Fläche 27	
4789	E5	Fläche 27	
4790	E5 E6	Fläche 27	
4791	E5	Fläche 27	
4792	E5	Fläche 27	
4793	E5	Fläche 27	

4794	E5	Fläche 27	
4795	E5	Fläche 27	
4796	E5	Fläche 27	
4797	E5	Fläche 27	
4798	E5	Fläche 27	
4799	E5	Fläche 27	
4800	E5	Fläche 27	
4801	E5	Fläche 27	
4802	E5	Fläche 27	
4803	E5	Fläche 27	
4804	E5	Fläche 27	
4805	E5	Fläche 27	
4806	E5	Fläche 27	
4807	E5 E6	Fläche 27	
4808	E5 E6	Fläche 27	SOB AH (?)
4809	E6	Fläche 27	
4810	E6	Fläche 27	
4811	E5	Fläche 27	
4812	E5	Fläche 27	
4813	E5	Fläche 27	
4814	E5	Fläche 27	
4815	E5	Fläche 27	
4816	E5	Fläche 27	
4817	E5	Fläche 27	
4818	E5	Fläche 27	
4819	E5	Fläche 27	
4820	E5	Fläche 27	SOB
4821	E5	Fläche 27	
4822	E5	Fläche 27	
4823	E5	Fläche 27	
4824	E5	Fläche 27	
4825	E5	Fläche 27	
4826	E5	Fläche 27	
4827	E5	Fläche 27	
4828	E5	Fläche 27	
4829	E5	Fläche 27	
4830	E5	Fläche 27	SOB
4831	E5	Fläche 27	
4832	E5	Fläche 27	
4833	E5	Fläche 27	
4834	E5	Fläche 27	
4835	E5	Fläche 27	
4836	E5	Fläche 27	
4837	E5	Fläche 27	
4838	E5	Fläche 27	
4839	E5	Fläche 27	
4840	E5	Fläche 27	
4841	E5	Fläche 27	
4842	E5	Fläche 27	
4843	E5	Fläche 27	
4844	E5	Fläche 27	
4845	E5	Fläche 27	
4846	E5	Fläche 27	
4847	E5	Fläche 27	
4848	E5	Fläche 27	

4849	E5	Fläche 27	
4850	E5	Fläche 27	
4851	E5	Fläche 27	
4852	E5	Fläche 27	
4853	E5	Fläche 27	
4854	E5	Fläche 27	
4855	E5	Fläche 27	
4856	E5	Fläche 27	
4857	E5	Fläche 27	
4858	E5	Fläche 27	
4859	E5	Fläche 27	SOB
4860	E5	Fläche 27	SOB AH
4861	E5	Fläche 27	
4862	E5	Fläche 27	
4863	E5	Fläche 27	
4864	E5	Fläche 27	
4865	E5	Fläche 27	
4866	E5	Fläche 27	
4867	E5	Fläche 27	
4868	E5	Fläche 27	
4869	E5	Fläche 27	
4870	E5	Fläche 27	
4871	E5	Fläche 27	
4872	E5	Fläche 27	
4873	E5	Fläche 27	
4874	E5	Fläche 27	
4875	E5	Fläche 27	
4876	E5	Fläche 27	
4877	E5	Fläche 27	
4878	E5	Fläche 27	
4879	E5	Fläche 27	
4880	E5	Fläche 27	SOB
4881	E5	Fläche 27	
4882	E5	Fläche 27	
4883	E5	Fläche 27	
4884	E5	Fläche 27	
4885	E5	Fläche 27	
4886	E5	Fläche 27	
4887	E5	Fläche 27	
4888	E5	Fläche 27	
4889	E5	Fläche 27	
4890	E5	Fläche 27	
4891	E5	Fläche 27	
4892	D6	Fläche 27	SOB UK
4893	C7	Fläche 29	
4894	C7	Fläche 29	
4895	C7	Fläche 29	
4896	C7	Fläche 29	
4897	C7	Fläche 29	
4898	C7	Fläche 29	
4899	nicht	vergeben	
4900	B6	Fläche 28	
4901	B6	Fläche 28	
4902	B6	Fläche 28	
4903	B6	Fläche 28	

4904	B6	Fläche 28	
4905	B6	Fläche 28	
4906	A6 B6	Fläche 28	
4907	A6 B6	Fläche 28	
4908	B6	Fläche 28	
4909	B6	Fläche 28	
4910	A6	Fläche 28	
4911	A5	Fläche 28	
4912	A5 B6	Fläche 28	
4913	E5	Fläche 27	
4914	D6	Fläche 27	
4915	C7	Fläche 29	
4916	C7	Fläche 29	
4917	C7	Fläche 29	
4918	C7	Fläche 29	
4919	C7	Fläche 29	
4920	C7	Fläche 29	SOB AH (?)
4921	C7	Fläche 29	
4922	C7	Fläche 29	
4923	C7	Fläche 29	
4924	C7	Fläche 29	
4925	C7	Fläche 29	
4926	C7	Fläche 29	
4927	C7	Fläche 29	
4928	C7	Fläche 29	
4929	nP	Fläche 29	
4930	C7	Fläche 29	
4931	C7	Fläche 29	
4932	C7	Fläche 29	
4933	C7	Fläche 29	
4934	C7	Fläche 29	
4935	C7	Fläche 29	
4936	C7	Fläche 29	
4937	C7	Fläche 29	
4938	C7	Fläche 29	
4939	C7	Fläche 29	
4940	C7	Fläche 29	
4941	C7	Fläche 29	
4942	C7	Fläche 29	
4943	C7	Fläche 29	
4944	C7	Fläche 29	
4945	C7	Fläche 29	
4946	C7	Fläche 29	
4947	C7	Fläche 29	
4948	C7	Fläche 29	
4949	C7	Fläche 29	
4950	C7 C8 D7 D8	Fläche 29	
4951	C7 D7	Fläche 29	
4952	D7	Fläche 29	
4953	D7	Fläche 29	
4954	D7	Fläche 29	
4955	D7	Fläche 29	
4956	D7	Fläche 29	
4957	D7	Fläche 29	
4958	D7	Fläche 29	

4959	D7	Fläche 29	
4960	D7	Fläche 29	
4961	D7	Fläche 29	SOB (?)
4962	C7	Fläche 29	
4963	C7	Fläche 29	
4964	C7	Fläche 29	
4965	C7	Fläche 29	
4966	C7	Fläche 29	
4967	D7	Fläche 29	
4968	D8	Fläche 29	
4969	nP	Fläche 29	
4970	D7 D8	Fläche 29	SOB
4971	D7	Fläche 29	
4972	D7	Fläche 29	
4973	D7	Fläche 29	
4974	D7	Fläche 29	
4975	D7 D8	Fläche 29	
4976	D7	Fläche 29	
4977	D8	Fläche 29	
4978	D8	Fläche 29	
4979	D7 D8	Fläche 29	
4980	C8 D8	Fläche 29	SOB
4981	D8	Fläche 29	
4982	D8	Fläche 29	
4983	D8	Fläche 29	
4984	D8	Fläche 29	
4985	D8	Fläche 29	
4986	nP	Fläche 29	
4987	D8	Fläche 29	
4988	D8	Fläche 29	
4989	D8	Fläche 29	
4990	C8	Fläche 29	SOB
4991	D8	Fläche 29	
4992	D8	Fläche 29	
4993	D8	Fläche 29	
4994	D8	Fläche 29	
4995	C8 D8	Fläche 29	
4996	C8 D8	Fläche 29	
4997	C8	Fläche 29	
4998	C8	Fläche 29	
4999	C8	Fläche 29	
5000	C8	Fläche 29	
5001	C8	Fläche 29	
5002	C8	Fläche 29	
5003	C8	Fläche 29	
5004	C8	Fläche 29	
5005	C8	Fläche 29	SOB FBZ
5006	C8	Fläche 29	Sob
5007	C8	Fläche 29	
5008	C8	Fläche 29	
5009	C8	Fläche 29	
5010	C8	Fläche 29	
5011	C8	Fläche 29	
5012	C8	Fläche 29	
5013	C8	Fläche 29	

5014	C8	Fläche 29	
5015	C8	Fläche 29	
5016	C8	Fläche 29	
5017	C8	Fläche 29	
5018	C8	Fläche 29	
5019	C8	Fläche 29	
5020	C9	Fläche 29 Straße A(2)	FBZ (?)
5021	C8	Fläche 29	
5022	C8	Fläche 29	
5023	C8	Fläche 29	
5024	C8	Fläche 29	FBZ
5025	C8	Fläche 29	
5026	C8	Fläche 29	
5027	C8	Fläche 29	
5028	C8	Fläche 29	
5029	C8	Fläche 29	
5030	C8	Fläche 29	
5031	C8	Fläche 29	
5032	C8	Fläche 29	
5033	C8	Fläche 29	
5034	C8	Fläche 29	
5035	C8	Fläche 29	
5036	C8	Fläche 29	
5037	C8	Fläche 29	
5038	C8	Fläche 29	
5039	C8	Fläche 29	
5040	C8	Fläche 29	
5041	C8	Fläche 29	SOB
5042	C8	Fläche 29	
5043	C8	Fläche 29	FBZ
5044	C8	Fläche 29	
5045	C8	Fläche 29	
5046	C9	Fläche 29	
5047	C8 C9	Fläche 29	
5048	C8	Fläche 29	
5049	C8	Fläche 29	
5050	C8	Fläche 29	
5051	C7	Fläche 29	
5052	D7	Fläche 29	
5053	C7	Fläche 29	
5054	C8	Fläche 29	
5055	C8 D8	Fläche 29	
5056	=4995	Fläche 29	
5057	C8	Fläche 29	
5058	C8	Fläche 29	
5059	C8	Fläche 29	
5060	C8	Fläche 29	
5061	C8	Fläche 29	
5062	C8	Fläche 29	
5063	C8	Fläche 29	
5064	C8	Fläche 29	
5065	C8 C9	Fläche 29	SOB AH (?)
5066	C8 C9	Fläche 29	
5067	C9	Fläche 29	
5068	C9	Fläche 29	

5069	C9	Fläche 29	
5070	C9	Fläche 29	
5071	C9	Fläche 29	
5072	C9	Fläche 29	
5073	C9	Fläche 29	
5074	C9	Fläche 29	
5075	C9	Fläche 29	
5076	C9	Fläche 29	
5077	C9	Fläche 29	
5078	C8	Fläche 29	
5079	C8	Fläche 29	
5080	C8	Fläche 29	
5081	C9	Fläche 29	
5082	C9	Fläche 29	
5083	C9	Fläche 29	
5084	C9	Fläche 29	
5085	B9 C9	Fläche 29	MH UK
5086	B9	Fläche 29	
5087	B9	Fläche 29	
5088	B9	Fläche 29	
5089	B9	Fläche 29	SOB (?)
5090	B9	Fläche 29	
5091	B9	Fläche 29	
5092	B9	Fläche 29	
5093	B9	Fläche 29	
5094	B9	Fläche 29	
5095	B9	Fläche 29	
5096	B9	Fläche 29	
5097	B9	Fläche 29	
5098	B9	Fläche 29	
5099	B9	Fläche 29	
5100	B9	Fläche 29	HA (?)
5101	C7	Fläche 29	
5102	D8	Fläche 29	
5103	C8	Fläche 29	
5104	B9	Fläche 29	
5105	B9	Fläche 29	
5106	B9	Fläche 29	
5107	B9	Fläche 29	
5108	B9	Fläche 29	
5109	B9	Fläche 29	
5110	B9	Fläche 29	
5111	B9	Fläche 29	
5112	B9	Fläche 29	
5113	C7	Fläche 29	
5114	C8	Fläche 29	
5115	nP	Fläche 29	
5116	C8	Fläche 29	
5117	C8	Fläche 29	
5118	C8	Fläche 29	
5119	C8	Fläche 29	
5120	=5100	Fläche 29	
5121	B9	Fläche 29	
5122	C8	Fläche 29	
5123	D10	Fläche 30	SOB

5124	D10	Fläche 30	
5125	D10	Fläche 30	
5126	D10	Fläche 30	
5127	D10	Fläche 30	
5128	D10	Fläche 30	
5129	D10	Fläche 30	
5130	D10	Fläche 30	
5131	D10	Fläche 30	
5132	D10	Fläche 30	
5133	D10	Fläche 30	
5134	D10	Fläche 30	
5135	D10	Fläche 30	
5136	D10	Fläche 30	
5137	D10	Fläche 30	
5138	D10	Fläche 30	
5139	D10	Fläche 30	
5140	D10	Fläche 30	
5141	D10	Fläche 30	
5142	D10	Fläche 30	
5143	D10	Fläche 30	
5144	D10	Fläche 30	
5145	D10	Fläche 30	
5146	D10	Fläche 30	
5147	D10	Fläche 30	
5148	D10	Fläche 30	
5149	D10	Fläche 30	
5150	D10	Fläche 30	
5151	D10	Fläche 30	
5152	D10	Fläche 30	
5153	D10	Fläche 30	
5154	D10	Fläche 30	
5155	D10	Fläche 30	
5156	D10	Fläche 30	
5157	D10	Fläche 30	
5158	D10	Fläche 30	
5159	D10	Fläche 30	
5160	D10	Fläche 30	
5161	D10	Fläche 30	
5162	D10	Fläche 30	
5163	D10	Fläche 30	
5164	D10	Fläche 30	
5165	D10	Fläche 30	
5166	D10	Fläche 30	
5167	D10	Fläche 30	
5168	D10	Fläche 30	
5169	D10	Fläche 30	
5170	D10	Fläche 30	
5171	C10	Fläche 30	SOB
5172	C10	Fläche 30	
5173	C10	Fläche 30	
5174	C10	Fläche 30	
5175	C10	Fläche 30	
5176	C10	Fläche 30	
5177	C10	Fläche 30	
5178	C10	Fläche 30	

5179	C10	Fläche 30	
5180	C10	Fläche 30	
5181	C10	Fläche 30	
5182	C10	Fläche 30	
5183	C10	Fläche 30	
5184	C10	Fläche 30	
5185	C10	Fläche 30	
5186	C10	Fläche 30	
5187	C10	Fläche 30	
5188	C10	Fläche 30	
5189	C10	Fläche 30	
5190	C10	Fläche 30	BZ
5191	C10	Fläche 30	
5192	C10	Fläche 30	
5193	C10	Fläche 30	
5194	C10	Fläche 30	
5195	C10	Fläche 30	UK
5196	C10	Fläche 30	
5197	C10	Fläche 30	
5198	C10	Fläche 30	UK
5199	C10	Fläche 30	
5200	C10	Fläche 30	
5201	C10	Fläche 30	
5202	C10	Fläche 30	
5203	C10	Fläche 30	
5204	C10	Fläche 30	
5205	C10	Fläche 30	
5206	C10	Fläche 30	
5207	C10	Fläche 30	
5208	C10	Fläche 30	
5209	C10	Fläche 30	
5210	C10	Fläche 30	
5211	C10	Fläche 30	
5212	C10	Fläche 30	
5213	B10	Fläche 30	FBZ
5214	C10	Fläche 30	SOB
5215	C10	Fläche 30	
5216	C10	Fläche 30	
5217	C10	Fläche 30	
5218	C10	Fläche 30	
5219	C10	Fläche 30	
5220	C10	Fläche 30	
5221	C10	Fläche 30	
5222	C10	Fläche 30	
5223	C10	Fläche 30	
5224	C10	Fläche 30	
5225	C10	Fläche 30	BZ
5226	C10	Fläche 30	
5227	C10	Fläche 30	
5228	C10	Fläche 30	
5229	C10 D10	Fläche 30	
5230	D10	Fläche 30	
5231	D10	Fläche 30	
5232	D10	Fläche 30	
5233	D10	Fläche 30	

5234	D10	Fläche 30	
5235	C10	Fläche 30	
5236	C10	Fläche 30	
5237	C10	Fläche 30	
5238	C10	Fläche 30	
5239	nicht	vergeben	
5240	C10	Fläche 30	
5241	C10	Fläche 30	
5242	C10	Fläche 30	
5243	F11	Fläche 32	
5244	F11	Fläche 32	
5245	F11	Fläche 32	
5246	F11	Fläche 32	
5247	F10 F11	Fläche 32	
5248	E11	Fläche 32	
5249	F11	Fläche 32	
5250	E11	Fläche 32	
5251	E11	Fläche 32	
5252	E11	Fläche 32	
5253	E11	Fläche 32	
5254	E11	Fläche 32	
5255	E11	Fläche 32	
5256	F11	Fläche 32	
5257	E11 F11	Fläche 32	
5258	E11	Fläche 32	
5259	E11	Fläche 32	
5260	E11	Fläche 32	
5261	E11	Fläche 32	
5262	E11	Fläche 32	
5263	E11	Fläche 32	
5264	E11	Fläche 32	
5265	E11	Fläche 32	
5266	E11	Fläche 32	
5267	E11	Fläche 32	
5268	E11	Fläche 32	
5269	E11	Fläche 32	
5270	E11	Fläche 32	
5271	E11	Fläche 32	
5272	E11	Fläche 32	
5273	E11	Fläche 32	
5274	E11	Fläche 32	
5275	E11	Fläche 32	
5276	E11	Fläche 32	
5277	E11	Fläche 32	
5278	E10	Fläche 32	
5279	E10 E11	Fläche 32	
5280	E10	Fläche 32	
5281	E11	Fläche 32	
5282	E11	Fläche 32	
5283	E11	Fläche 32	
5284	E11	Fläche 32	
5285	F11	Fläche 32	
5286	F11	Fläche 32	
5287	E10 F10 F11	Fläche 32	
5288	E10 F10	Fläche 32	

5289	E10	Fläche 32	
5290	F10	Fläche 32	
5291	F10 F11	Fläche 32	
5292	F10	Fläche 32	
5293	F10	Fläche 32	
5294	F10	Fläche 32	
5295	F10	Fläche 32	
5296	F10	Fläche 32	
5297	F10	Fläche 32	
5298	F10	Fläche 32	
5299	E10 F10	Fläche 32	
5300	F10	Fläche 32	
5301	E10	Fläche 32	
5302	E10	Fläche 32	
5303	E10	Fläche 32	
5304	E10	Fläche 32	
5305	E10	Fläche 32	
5306	F10	Fläche 32	
5307	F10	Fläche 32	
5308	F10	Fläche 32	
5309	F10	Fläche 32	
5310	F11	Fläche 32	
5311	F10	Fläche 32	
5312	F10	Fläche 32	
5313	F10	Fläche 32	
5314	F10	Fläche 32	
5315	F10	Fläche 32	
5316	F10	Fläche 32	
5317	F10	Fläche 32	
5318	F10	Fläche 32	
5319	F10	Fläche 32	
5320	F10	Fläche 32	
5321	F10	Fläche 32	
5322	F10	Fläche 32	
5323	F10	Fläche 32	
5324	F10	Fläche 32	
5325	F10	Fläche 32	
5326	F10	Fläche 32	
5327	F10	Fläche 32	
5328	F10	Fläche 32	
5329	F10	Fläche 32	
5330	F10	Fläche 32	
5331	F10	Fläche 32	
5332	F10	Fläche 32	
5333	F10	Fläche 32	
5334	F10	Fläche 32	
5335	F10	Fläche 32	
5336	F10	Fläche 32	
5337	F10	Fläche 32	
5338	F10	Fläche 32	
5339	F10	Fläche 32	
5340	F10	Fläche 32	
5341	F10	Fläche 32	
5342	E10 F10	Fläche 32	
5343	F10	Fläche 32	

5344	F10	Fläche 32	
5345	F10	Fläche 32	
5346	F10	Fläche 32	
5347	F10	Fläche 32	
5348	E10 F10	Fläche 32	
5349	F10	Fläche 32	
5350	F10	Fläche 32	
5351	F10	Fläche 32	
5352	F10	Fläche 32	
5353	F10	Fläche 32	
5354	F10	Fläche 32	
5355	F10	Fläche 32	
5356	E11	Fläche 32	
5357	F10	Fläche 32	
5358	F10	Fläche 32	
5359	F10	Fläche 32	
5360	F10	Fläche 32	
5361	F10	Fläche 32	
5362	F10	Fläche 32	
5363	F10	Fläche 32	
5364	F10	Fläche 32	
5365	F10	Fläche 32	
5366	F10	Fläche 32	
5367	F10	Fläche 32	
5368	F10	Fläche 32	
5369	F10	Fläche 32	
5370	F10	Fläche 32	
5371	F10	Fläche 32	
5372	F10	Fläche 32	
5373	F10	Fläche 32	
5374	F10	Fläche 32	
5375	F10	Fläche 32	
5376	F10	Fläche 32	
5377	F10	Fläche 32	
5378	F10	Fläche 32	
5379	F10	Fläche 32	
5380	F10	Fläche 32	
5381	F10	Fläche 32	
5382	F10	Fläche 32	
5383	F10	Fläche 32	
5384	F10	Fläche 32	
5385	F10	Fläche 32	
5386	F10	Fläche 32	
5387	F10	Fläche 32	
5388	F10	Fläche 32	
5389	F10	Fläche 32	
5390	E10 F10	Fläche 32	
5391	F10	Fläche 32	
5392	F10	Fläche 32	
5393	F10	Fläche 32	
5394	F10	Fläche 32	
5395	F10	Fläche 32	
5396	F9 F10	Fläche 32	
5397	F10	Fläche 32	
5398	F9	Fläche 32	

5399	F9	Fläche 32	
5400	F9	Fläche 32	
5401	F9	Fläche 32	
5402	F9	Fläche 32	
5403	F9	Fläche 32	
5404	F9	Fläche 32	
5405	F9	Fläche 32	
5406	F9	Fläche 32	
5407	F9	Fläche 32	
5408	F9	Fläche 32	
5409	F9	Fläche 32	
5410	E10	Fläche 32	
5411	F9	Fläche 32	
5412	F10	Fläche 32	
5413	E10	Fläche 32	
5414	E11	Fläche 32	
5415	E10 E11	Fläche 32	
5416	E10	Fläche 32	
5417	E10	Fläche 32	
5418	E10	Fläche 32	
5419	E10	Fläche 32	
5420	E10	Fläche 32	
5421	E10	Fläche 32	
5422	E11	Fläche 32	
5423	E10	Fläche 32	
5424	E10	Fläche 32	
5425	E10	Fläche 32	
5426	E10	Fläche 32	
5427	E10	Fläche 32	
5428	E10	Fläche 32	
5429	E10	Fläche 32	
5430	E10	Fläche 32	
5431	E10	Fläche 32	
5432	E10	Fläche 32	
5433	E10	Fläche 32	
5434	E10	Fläche 32	
5435	E10	Fläche 32	
5436	E10	Fläche 32	
5437	E10	Fläche 32	
5438	E10	Fläche 32	
5439	E10	Fläche 32	
5440	E10	Fläche 32	
5441	E10	Fläche 32	
5442	E10	Fläche 32	
5443	E10	Fläche 32	
5444	E10	Fläche 32	
5445	E10	Fläche 32	
5446	E10	Fläche 32	
5447	E10	Fläche 32	
5448	E10	Fläche 32	
5449	E10	Fläche 32	
5450	E10	Fläche 32	
5451	E10	Fläche 32	
5452	E10	Fläche 32	
5453	E10	Fläche 32	

5454	E10	Fläche 32	
5455	E10	Fläche 32	
5456	E10	Fläche 32	
5457	E10	Fläche 32	
5458	E10	Fläche 32	
5459	E10	Fläche 32	
5460	E10	Fläche 32	
5461	E10	Fläche 32	
5462	E10	Fläche 32	
5463	E10	Fläche 32	
5464	E10	Fläche 32	
5465	E10	Fläche 32	
5466	E10	Fläche 32	
5467	E10	Fläche 32	
5468	E10	Fläche 32	
5469	E10	Fläche 32	
5470	E10	Fläche 32	
5471	D9	Fläche 31	
5472	D10	Fläche 31	
5473	D10	Fläche 31	
5474	D10	Fläche 31	
5475	D10	Fläche 31	SOB
5476	D10	Fläche 31	
5477	D9	Fläche 31	
5478	E9	Fläche 31	
5479	E9	Fläche 31	
5480	E9	Fläche 31	
5481	F11	Fläche 32	
5482	E9	Fläche 31	
5483	E9	Fläche 31	
5484	E9	Fläche 31	
5485	E9	Fläche 31	
5486	D9	Fläche 31	
5487	D9	Fläche 31	
5488	D9	Fläche 31	
5489	D9	Fläche 31	
5490	D9	Fläche 31	
5491	E7	Fläche 33	
5492	E7	Fläche 33	
5493	E7	Fläche 33	
5494	E7	Fläche 33	
5495	E7	Fläche 33	
5496	E7	Fläche 33	
5497	E7	Fläche 33	
5498	E7	Fläche 33	
5499	E7	Fläche 33	
5500	E7	Fläche 33	
5501	E7	Fläche 33	
5502	E7	Fläche 33	
5503	E7	Fläche 33	
5504	E7	Fläche 33	
5505	E7	Fläche 33	
5506	E7	Fläche 33	
5507	E7	Fläche 33	
5508	E7	Fläche 33	

5509	E7	Fläche 33	
5510	E7	Fläche 33	
5511	E7	Fläche 33	
5512	E7	Fläche 33	
5513	E7	Fläche 33	
5514	E7	Fläche 33	
5515	E7	Fläche 33	
5516	E7	Fläche 33	
5517	E7	Fläche 33	
5518	E7	Fläche 33	
5519	E7	Fläche 33	
5520	E7	Fläche 33	
5521	E7	Fläche 33	
5522	E7	Fläche 33	
5523	E7	Fläche 33	
5524	E7	Fläche 33	
5525	E7	Fläche 33	
5526	E7	Fläche 33	
5527	E7	Fläche 33	
5528	E7	Fläche 33	
5529	E7	Fläche 33	
5530	E7	Fläche 33	
5531	=5532	Fläche 33	
5532	E7	Fläche 33	
5533	E7	Fläche 33	
5534	E7	Fläche 33	
5535	E7	Fläche 33	
5536	E7	Fläche 33	
5537	E7	Fläche 33	
5538	E7	Fläche 33	
5539	E7	Fläche 33	
5540	E7	Fläche 33	
5541	E7	Fläche 33	
5542	E7	Fläche 33	
5543	E7	Fläche 33	
5544	E7	Fläche 33	
5545	E7	Fläche 33	
5546	E7	Fläche 33	
5547	F7	Fläche 33	
5548	F7	Fläche 33	
5549	F7	Fläche 33	
5550	F7 F8	Fläche 33	
5551	F8	Fläche 33	
5552	F8	Fläche 33	
5553	F8	Fläche 33	
5554	F7	Fläche 33	
5555	F7	Fläche 33	
5556	F7	Fläche 33	
5557	F7	Fläche 33	
5558	F7	Fläche 33	
5559	F7	Fläche 33	
5560	F7	Fläche 33	
5561	F7	Fläche 33	
5562	F7	Fläche 33	
5563	F7	Fläche 33	

5564	F7	Fläche 33	
5565	F7	Fläche 33	
5566	F7	Fläche 33	
5567	F7	Fläche 33	
5568	F7	Fläche 33	
5569	F7	Fläche 33	
5570	F7	Fläche 33	
5571	F7	Fläche 33	
5572	F7	Fläche 33	
5573	F7	Fläche 33	
5574	F7	Fläche 33	
5575	F7	Fläche 33	
5576	F7	Fläche 33	
5577	F7	Fläche 33	
5578	F7	Fläche 33	
5579	F7	Fläche 33	
5580	F7	Fläche 33	
5581	F7	Fläche 33	
5582	F7	Fläche 33	
5583	E7	Fläche 33	
5584	E7	Fläche 33	
5585	E7	Fläche 33	
5586	E7	Fläche 33	
5587	E7	Fläche 33	
5588	E7	Fläche 33	
5589	E7	Fläche 33	
5590	E7	Fläche 33	
5591	E7	Fläche 33	
5592	E7	Fläche 33	
5593	E7	Fläche 33	
5594	E7	Fläche 33	
5595	E7	Fläche 33	
5596	E7	Fläche 33	
5597	E7	Fläche 33	
5598	E7	Fläche 33	
5599	E7	Fläche 33	
5600	E7	Fläche 33	
5601	E7	Fläche 33	
5602	E7	Fläche 33	
5603	E7	Fläche 33	
5604	E9	Fläche 31	
5605	E9	Fläche 31	
5606	E9	Fläche 31	
5607	E9	Fläche 31	
5608	E9	Fläche 31	
5609	D9	Fläche 31	
5610	D9	Fläche 31	
5611	D9	Fläche 31	
5612	D9	Fläche 31	
5613	D9	Fläche 31	
5614	D9	Fläche 31	
5615	D9	Fläche 31	
5616	D9	Fläche 31	
5617	D9	Fläche 31	
5618	D9	Fläche 31	

5619	D9	Fläche 31	
5620	D9	Fläche 31	
5621	D9	Fläche 31	
5622	D9	Fläche 31	
5623	D9	Fläche 31	
5624	D9	Fläche 31	
5625	D9	Fläche 31	
5626	D9	Fläche 31	
5627	D9	Fläche 31	
5628	D9	Fläche 31	
5629	D9	Fläche 31	
5630	D9	Fläche 31	
5631	D9	Fläche 31	
5632	D9	Fläche 31	
5633	D9	Fläche 31	
5634	D9	Fläche 31	
5635	D9	Fläche 31	
5636	D9	Fläche 31	
5637	D9	Fläche 31	
5638	D9	Fläche 31	
5639	D9	Fläche 31	
5640	D9	Fläche 31	
5641	D9	Fläche 31	
5642	D9	Fläche 31	
5643	D9	Fläche 31	
5644	D9	Fläche 31	
5645	E9	Fläche 31	
5646	D9	Fläche 31	
5647	D9	Fläche 31	
5648	D9	Fläche 31	
5649	D9	Fläche 31	
5650	D9	Fläche 31	
5651	D9	Fläche 31	
5652	D9	Fläche 31	
5653	D9	Fläche 31	
5654	D9	Fläche 31	
5655	D9	Fläche 31	
5656	D9	Fläche 31	
5657	D9	Fläche 31	
5658	D9	Fläche 31	
5659	D9	Fläche 31	
5660	D9	Fläche 31	
5661	D9	Fläche 31	
5662	D9	Fläche 31	
5663	D9	Fläche 31	
5664	D9	Fläche 31	
5665	D9	Fläche 31	
5666	D9	Fläche 31	
5667	D9	Fläche 31	
5668	D9	Fläche 31	
5669	D9	Fläche 31	
5670	D9	Fläche 31	
5671	D9	Fläche 31	
5672	E9	Fläche 31	
5673	E9	Fläche 31	

5674	E9	Fläche 31	
5675	E9	Fläche 31	
5676	E9	Fläche 31	
5677	E9	Fläche 31	
5678	E9	Fläche 31	
5679	E9	Fläche 31	
5680	E9	Fläche 31	
5681	E9	Fläche 31	
5682	D9 E9	Fläche 31	
5683	D9 E9	Fläche 31	
5684	E9	Fläche 31	
5685	E9	Fläche 31	
5686	D9	Fläche 31	
5687	D9	Fläche 31	
5688	D9	Fläche 31	
5689	D9	Fläche 31	
5690	D9	Fläche 31	
5691	E9	Fläche 31	
5692	E9	Fläche 31	
5693	E9	Fläche 31	
5694	E9	Fläche 31	
5695	E9	Fläche 31	
5696	E9	Fläche 31	
5697	E9	Fläche 31	
5698	E9	Fläche 31	
5699	E9	Fläche 31	
5700	E9	Fläche 31	
5701	E9	Fläche 31	
5702	D9 E9	Fläche 31	
5703	D9	Fläche 31	
5704	D9	Fläche 31	
5705	D9	Fläche 31	
5706	D9	Fläche 31	
5707	D9	Fläche 31	
5708	D9	Fläche 31	
5709	D9	Fläche 31	
5710	D9 E9	Fläche 31	
5711	E9	Fläche 31	
5712	D9 E9	Fläche 31	
5713	E9	Fläche 31	
5714	E9	Fläche 31	
5715	E9	Fläche 31	
5716	E9	Fläche 31	
5717	E9	Fläche 31	
5718	E9	Fläche 31	
5719	E9	Fläche 31	
5720	E9	Fläche 31	
5721	E9	Fläche 31	
5722	E9	Fläche 31	
5723	E9	Fläche 31	
5724	E9	Fläche 31	
5725	E9	Fläche 31	
5726	E9	Fläche 31	
5727	E9	Fläche 31	
5728	E9	Fläche 31	

5729	E9	Fläche 31	
5730	E9	Fläche 31	
5731	E9	Fläche 31	
5732	E9	Fläche 31	
5733	E9	Fläche 31	
5734	E9	Fläche 31	
5735	D9	Fläche 31	
5736	D9	Fläche 31	
5737	D9	Fläche 31	
5738	D8 D9	Fläche 31	
5739	D8 D9	Fläche 31	
5740	D8	Fläche 31	
5741	D8	Fläche 31	
5742	D8	Fläche 31	
5743	D8	Fläche 31	
5744	D8	Fläche 31	
5745	D8	Fläche 31	
5746	D8	Fläche 31	
5747	D8	Fläche 31	
5748	E8	Fläche 31	
5749	E8	Fläche 31	
5750	D8 E8	Fläche 31	
5751	D9 E9	Fläche 31	
5752	E8 E9	Fläche 31	
5753	E9	Fläche 31	
5754	E9	Fläche 31	
5755	E9	Fläche 31	
5756	E9	Fläche 31	
5757	E9	Fläche 31	
5758	E9	Fläche 31	
5759	E9	Fläche 31	
5760	E9	Fläche 31	
5761	E9	Fläche 31	
5762	E8	Fläche 31	
5763	E8	Fläche 31	
5764	E8	Fläche 31	
5765	E8	Fläche 31	
5766	E8	Fläche 31	
5767	E8	Fläche 31	
5768	E8	Fläche 31	
5769	E8	Fläche 31	
5770	D8 E8	Fläche 31	
5771	D8	Fläche 31	
5772	D8	Fläche 31	
5773	D8	Fläche 31	
5774	D8 E8	Fläche 31	
5775	E8	Fläche 31	
5776	D10	Fläche 31	
5777	E8	Fläche 31	
5778	E8	Fläche 31	
5779	E8	Fläche 31	
5780	E8	Fläche 31	
5781	E8	Fläche 31	
5782	E8	Fläche 31	
5783	E8	Fläche 31	

5784	E8	Fläche 31	
5785	E8	Fläche 31	
5786	E8	Fläche 31	
5787	E8	Fläche 31	
5788	E8	Fläche 31	
5789	E8	Fläche 31	
5790	E8	Fläche 31	
5791	E8	Fläche 31	
5792	E8	Fläche 31	
5793	D8 E8	Fläche 31	
5794	D8	Fläche 31	
5795	E8	Fläche 31	
5796	E8	Fläche 31	
5797	E8	Fläche 31	
5798	E8	Fläche 31	
5799	E8	Fläche 31	
5800	E9	Fläche 31	
5801	E8	Fläche 31	
5802	E8	Fläche 31	
5803	E8	Fläche 31	
5804	E8	Fläche 31	
5805	E8	Fläche 31	
5806	E8	Fläche 31	
5807	E8	Fläche 31	
5808	E8	Fläche 31	
5809	E8	Fläche 31	
5810	E8	Fläche 31	
5811	E8	Fläche 31	
5812	E8	Fläche 31	
5813	E8	Fläche 31	
5814	E8	Fläche 31	
5815	E8	Fläche 31	
5816	E8	Fläche 31	
5817	E8	Fläche 31	
5818	E8	Fläche 31	
5819	E8	Fläche 31	
5820	E8	Fläche 31	
5821	E8	Fläche 31	
5822	E8	Fläche 31	
5823	E8	Fläche 31	
5824	E8	Fläche 31	
5825	E8	Fläche 31	
5826	E8	Fläche 31	
5827	E8	Fläche 31	
5828	E8	Fläche 31	
5829	E8	Fläche 31	
5830	E8	Fläche 31	
5831	E8	Fläche 31	
5832	E8	Fläche 31	
5833	E8	Fläche 31	
5834	E8	Fläche 31	
5835	E8	Fläche 31	
5836	E8	Fläche 31	
5837	E8	Fläche 31	
5838	E8	Fläche 31	

5839	E8	Fläche 31	
5840	E8	Fläche 31	
5841	E8	Fläche 31	
5842	E8	Fläche 31	
5843	E8	Fläche 31	
5844	E8	Fläche 31	
5845	E8	Fläche 31	
5846	E8	Fläche 31	
5847	E8	Fläche 31	
5848	E8	Fläche 31	
5849	E8	Fläche 31	
5850	E8	Fläche 31	
5851	E8	Fläche 31	
5852	E8	Fläche 31	
5853	E8	Fläche 31	
5854	E8	Fläche 31	
5855	E8	Fläche 31	
5856	E8	Fläche 31	
5857	E8	Fläche 31	
5858	E8	Fläche 31	
5859	E8	Fläche 31	
5860	E8	Fläche 31	
5861	E8	Fläche 31	
5862	E8	Fläche 31	
5863	E8	Fläche 31	
5864	E8	Fläche 31	
5865	E8	Fläche 31	
5866	E8	Fläche 31	
5867	E8	Fläche 31	
5868	E8	Fläche 31	
5869	E8	Fläche 31	
5870	E8	Fläche 31	
5871	E8	Fläche 31	
5872	E8	Fläche 31	
5873	E8	Fläche 31	
5874	E8	Fläche 31	
5875	E8	Fläche 31	
5876	E8	Fläche 31	
5877	E8	Fläche 31	
5878	E8	Fläche 31	
5879	E8	Fläche 31	
5880	E8	Fläche 31	
5881	E9	Fläche 31	
5882	E9	Fläche 31	
5883	D10	Fläche 31	
5884	D10	Fläche 31	
5885	D10	Fläche 31	
5886	D10	Fläche 31	
5887	D10	Fläche 31	
5888	D9	Fläche 31	
5889	D9	Fläche 31	
5890	D9	Fläche 31	
5891	E8	Fläche 31	
5892	E8	Fläche 31	
5893	D9	Fläche 31	

5894	E8	Fläche 31	
5895	E8	Fläche 31	
5896	E8	Fläche 31	
5897	E8	Fläche 31	
5898	E8	Fläche 31	
5899	E8	Fläche 31	
5900	E8	Fläche 31	
5901	=5872	Fläche 31	
5902	E8	Fläche 31	
5903	E8	Fläche 31	
5904	E8	Fläche 31	
5905	E8	Fläche 31	
5906	E8	Fläche 31	
5907	E8	Fläche 31	
5908	E8	Fläche 31	
5909	E8	Fläche 31	
5910	E8	Fläche 31	
5911	E8	Fläche 31	
5912	E8	Fläche 31	
5913	E7	Fläche 31	
5914	E7 E8	Fläche 31	
5915	E8	Fläche 31	
5916	E8	Fläche 31	
5917	E7	Fläche 31	
5918	E7	Fläche 31	
5919	E7	Fläche 31	
5920	E7	Fläche 31	
5921	E8	Fläche 31	
5922	E7	Fläche 31	
5923	E7	Fläche 31	
5924	E7	Fläche 31	
5925	E7 E8	Fläche 31	
5926	E8	Fläche 31	
5927	E8	Fläche 31	
5928	E8	Fläche 31	
5929	E7	Fläche 31	
5930	E7	Fläche 31	
5931	E8	Fläche 31	
5932	E8	Fläche 31	
5933	E8	Fläche 31	
5934	E8	Fläche 31	
5935	E8	Fläche 31	
5936	E8	Fläche 31	
5937	E8	Fläche 31	
5938	E8	Fläche 31	
5939	E8	Fläche 31	
5940	E8	Fläche 31	
5941	E8	Fläche 31	
5942	E8	Fläche 31	
5943	E8	Fläche 31	
5944	E8	Fläche 31	
5945	E8	Fläche 31	
5946	E8	Fläche 31	
5947	E8	Fläche 31	
5948	E8	Fläche 31	

5949	E8	Fläche 31	
5950	E8	Fläche 31	
5951	E8	Fläche 31	
5952	E8	Fläche 31	
5953	E8	Fläche 31	
5954	E8	Fläche 31	
5955	E8	Fläche 31	
5956	E8	Fläche 31	
5957	E8	Fläche 31	
5958	E8	Fläche 31	
5959	E8	Fläche 31	
5960	E8	Fläche 31	
5961	E8	Fläche 31	
5962	E8	Fläche 31	
5963	E8	Fläche 31	
5964	E8	Fläche 31	
5965	E8	Fläche 31	
5966	E8	Fläche 31	
5967	E8	Fläche 31	
5968	E8	Fläche 31	
5969	E8	Fläche 31	
5970	E8	Fläche 31	
5971	E8	Fläche 31	
5972	E8	Fläche 31	
5973	E8	Fläche 31	
5974	E8	Fläche 31	
5975	E8	Fläche 31	
5976	E8	Fläche 31	
5977	E8	Fläche 31	
5978	E8	Fläche 31	
5979	E8	Fläche 31	
5980	E8	Fläche 31	
5981	E8	Fläche 31	
5982	E8	Fläche 31	
5983	E8	Fläche 31	
5984	E8	Fläche 31	
5985	E8	Fläche 31	
5986	E8	Fläche 31	
5987	E8	Fläche 31	
5988	E8	Fläche 31	
5989	E8	Fläche 31	
5990	E8	Fläche 31	
5991	E8	Fläche 31	
5992	E8	Fläche 31	
5993	E8	Fläche 31	
5994	E8	Fläche 31	
5995	E8	Fläche 31	
5996	E8	Fläche 31	
5997	E8	Fläche 31	
5998	E8	Fläche 31	
5999	E8	Fläche 31	
6000	E8	Fläche 31	
6001	E8	Fläche 31	
6002	E8	Fläche 31	
6003	E8	Fläche 31	

6004	E8	Fläche 31	
6005	E8	Fläche 31	
6006	D10	Fläche 31	
6007	E7	Fläche 33	
6008	E7	Fläche 33	
6009	E7	Fläche 33	
6010	E7	Fläche 33	
6011	E7	Fläche 33	
6012	E7	Fläche 33	
6013	E7	Fläche 33	
6014	E7	Fläche 33	
6015	E7	Fläche 33	
6016	E7	Fläche 33	
6017	E7	Fläche 33	
6018	E7	Fläche 33	
6019	E7 F7	Fläche 33	
6020	E7 F7	Fläche 33	
6021	F7	Fläche 33	
6022	F7	Fläche 33	
6023	F7	Fläche 33	
6024	E7	Fläche 33	
6025	E7	Fläche 33	
6026	E7	Fläche 33	
6027	E7	Fläche 33	
6028	E7	Fläche 33	
6029	E7	Fläche 33	
6030	E7	Fläche 33	
6031	E7	Fläche 33	
6032	E7	Fläche 33	
6033	E7	Fläche 33	
6034	E7	Fläche 33	
6035	E7	Fläche 33	
6036	E7	Fläche 33	
6037	E7	Fläche 33	
6038	E7	Fläche 33	
6039	E7	Fläche 33	
6040	E7	Fläche 33	
6041	nP	Fläche 33	
6042	nP	Fläche 33	
6043	E7	Fläche 33	
6044	E7	Fläche 33	
6045	E7	Fläche 33	
6046	F7	Fläche 33	
6047	F7	Fläche 33	
6048	F7	Fläche 33	
6049	F7	Fläche 33	
6050	F7	Fläche 33	
6051	F7	Fläche 33	
6052	F7	Fläche 33	
6053	F7	Fläche 33	
6054	F7	Fläche 33	
6055	F7	Fläche 33	
6056	F7	Fläche 33	
6057	F7	Fläche 33	
6058	F7	Fläche 33	

6059	F7	Fläche 33	
6060	F7	Fläche 33	
6061	F7	Fläche 33	
6062	F7	Fläche 33	
6063	F7	Fläche 33	
6064	F7	Fläche 33	
6065	F7	Fläche 33	
6066	F7	Fläche 33	
6067	F7	Fläche 33	
6068	F7	Fläche 33	
6069	F7	Fläche 33	
6070	F7	Fläche 33	
6071	F7	Fläche 33	
6072	F7	Fläche 33	
6073	F7	Fläche 33	
6074	F7	Fläche 33	
6075	F7	Fläche 33	
6076	F7	Fläche 33	
6077	F7	Fläche 33	
6078	F7	Fläche 33	
6079	F7	Fläche 33	
6080	F7	Fläche 33	
6081	C7	Fläche 34	SOB UK
6082	C7	Fläche 34	
6083	C7	Fläche 34	
6084	C7	Fläche 34	
6085	C7	Fläche 34	
6086	C7	Fläche 34	
6087	C7	Fläche 34	
6088	C7	Fläche 34	
6089	C7	Fläche 34	
6090	C7	Fläche 34	
6091	C7	Fläche 34	
6092	C7	Fläche 34	
6093	C7	Fläche 34	
6094	C7	Fläche 34	
6095	C7	Fläche 34	
6096	C7	Fläche 34	
6097	C7	Fläche 34	
6098	C7	Fläche 34	
6099	C7	Fläche 34	
6100	C7	Fläche 34	
6101	C7	Fläche 34	
6102	C7	Fläche 34	
6103	C7	Fläche 34	
6104	C7	Fläche 34	
6105	C7	Fläche 34	
6106	C7	Fläche 34	
6107	C7	Fläche 34	
6108	C7	Fläche 34	
6109	C7	Fläche 34	
6110	C7	Fläche 34	
6111	C7	Fläche 34	
6112	C7	Fläche 34	
6113	C7	Fläche 34	

6114	C7	Fläche 34	
6115	C7	Fläche 34	
6116	C7	Fläche 34	
6117	C7	Fläche 34	
6118	C7	Fläche 34	
6119	C7	Fläche 34	
6120	C7	Fläche 34	
6121	C7	Fläche 34	MZ (?)
6122	C7	Fläche 34	
6123	C7	Fläche 34	
6124	C7	Fläche 34	
6125	C7	Fläche 34	
6126	C7	Fläche 34	
6127	C7	Fläche 34	
6128	C7	Fläche 34	
6129	C7	Fläche 34	
6130	C7 C8	Fläche 34	
6131	C7	Fläche 34	
6132	C7	Fläche 34	
6133	C7	Fläche 34	
6134	C7	Fläche 34	
6135	C7	Fläche 34	
6136	C7 C8	Fläche 34	
6137	C7	Fläche 34	BZ
6138	C7 C8	Fläche 34	UK
6139	C7	Fläche 34	
6140	C7	Fläche 34	
6141	C7	Fläche 34	
6142	C7	Fläche 34	
6143	C7	Fläche 34	
6144	C7	Fläche 34	MZ
6145	C7	Fläche 34	
6146	C7	Fläche 34	
6147	C7	Fläche 34	
6148	C7	Fläche 34	
6149	C8	Fläche 34	
6150	C8	Fläche 34	
6151	C8	Fläche 34	
6152	C8	Fläche 34	
6153	C8	Fläche 34	
6154	C7 C8	Fläche 34	
6155	C8	Fläche 34	
6156	C8	Fläche 34	
6157	C8	Fläche 34	
6158	C8	Fläche 34	
6159	C8	Fläche 34	
6160	C8	Fläche 34	
6161	C8	Fläche 34	
6162	C8	Fläche 34	
6163	C8	Fläche 34	
6164	C8	Fläche 34	
6165	C8	Fläche 34	LBK SOB UK
6166	C8	Fläche 34	LBK SOB UK
6167	C8	Fläche 34	
6168	C8	Fläche 34	

6169	C8	Fläche 34	
6170	C8	Fläche 34	
6171	C8	Fläche 34	
6172	C8	Fläche 34	
6173	C8	Fläche 34	
6174	C8	Fläche 34	
6175	C8	Fläche 34	
6176	C8	Fläche 34	
6177	C8	Fläche 34	
6178	C8	Fläche 34	
6179	C8	Fläche 34	
6180	C7 C8	Fläche 34	UK
6181	C7	Fläche 34	
6182	C7	Fläche 34	
6183	C7	Fläche 34	
6184	C7	Fläche 34	
6185	C7	Fläche 34	SOB
6186	C7	Fläche 34	SOB
6187	C7	Fläche 34	
6188	C7	Fläche 34	
6189	C8	Fläche 34	SOB
6190	C8	Fläche 34	
6191	C8	Fläche 34	
6192	C7	Fläche 34	
6193	C8	Fläche 34	
6194	C8	Fläche 34	
6195	C8	Fläche 34	
6196	C8	Fläche 34	
6197	C8	Fläche 34	
6198	C8	Fläche 34	FBZ
6199	C8	Fläche 34	
6200	C7	Fläche 34	FBZ
6201	C7	Fläche 34	FBZ
6202	C8	Fläche 34	SOB (?)
6203	C8	Fläche 34	
6204	C7	Fläche 34	
6205	C7	Fläche 34	
6206	nicht	vergeben	
6207	C8	Fläche 34	
6208	D10	Fläche 30	
6209	C10	Fläche 30	
6210	C10	Fläche 30	
6211	C8	Fläche 34	
6212	C8	Fläche 34	
6213	C8	Fläche 34	MZ
6214	C8	Fläche 34	
6215	C8	Fläche 34	
6216	C8	Fläche 34	
6217	C8	Fläche 34	
6218	C8	Fläche 34	
6219	C8	Fläche 34	
6220	C8	Fläche 34	
6221	C8	Fläche 34	
6222	C8	Fläche 34	
6223	C8	Fläche 34	

6224	C8	Fläche 34	
6225	C8	Fläche 34	
6226	C8	Fläche 34	
6227	C8	Fläche 34	
6228	C8	Fläche 34	
6229	C8	Fläche 34	
6230	C8	Fläche 34	FBZ
6231	C8	Fläche 34	
6232	nP	Fläche 34	
6233	C8	Fläche 34	
6234	C8	Fläche 34	
6235	C8	Fläche 34	
6236	C8	Fläche 34	
6237	C8	Fläche 34	FBZ
6238	C8	Fläche 34	
6239	C8	Fläche 34	AH UK
6240	C8	Fläche 34	
6241	C8	Fläche 34	
6242	C8	Fläche 34	
6243	C8	Fläche 34	
6244	C8	Fläche 34	
6245	C8	Fläche 34	
6246	C8	Fläche 34	
6247	C8	Fläche 34	
6248	C8	Fläche 34	
6249	C8	Fläche 34	
6250	C8	Fläche 34	
6251	C8	Fläche 34	AH (?)
6252	C8	Fläche 34	
6253	C8	Fläche 34	
6254	C8	Fläche 34	
6255	C8	Fläche 34	
6256	C8	Fläche 34	
6257	C8	Fläche 34	
6258	C8	Fläche 34	
6259	B8	Fläche 34	
6260	C8	Fläche 34	
6261	C8	Fläche 34	
6262	C8	Fläche 34	
6263	C8	Fläche 34	
6264	C8	Fläche 34	
6265	C8	Fläche 34	
6266	C8	Fläche 34	
6267	C8	Fläche 34	
6268	C8	Fläche 34	
6269	C8	Fläche 34	
6270	C8	Fläche 34	
6271	C8	Fläche 34	
6272	C8	Fläche 34	AH (?)
6273	C8	Fläche 34	
6274	C8	Fläche 34	
6275	C8	Fläche 34	Baden FBZ UK (?)
6276	C8	Fläche 34	Baden FBZ UK (?)
6277	C8	Fläche 34	
6278	C8	Fläche 34	

6279	C8	Fläche 34	
6280	C9	Fläche 34	
6281	C8	Fläche 34	
6282	C8	Fläche 34	
6283	C8	Fläche 34	
6284	C8	Fläche 34	
6285	B8	Fläche 34	
6286	B8	Fläche 34	
6287	B8	Fläche 34	
6288	B8	Fläche 34	
6289	B8	Fläche 34	FBZ
6290	B8 C8	Fläche 34	
6291	B8	Fläche 34	SOB
6292	C9	Fläche 34	
6293	C9	Fläche 34	
6294	C9	Fläche 34	
6295	C9	Fläche 34	
6296	C9	Fläche 34	
6297	B8 B9	Fläche 34	
6298	B8	Fläche 34	
6299	B8	Fläche 34	MZ
6300	B8	Fläche 34	
6301	B8	Fläche 34	
6302	B9	Fläche 34	
6303	B9	Fläche 34	
6304	B9	Fläche 34	
6305	B9	Fläche 34	
6306	B9	Fläche 34	
6307	B9	Fläche 34	
6308	B9	Fläche 34	MZ
6309	B9	Fläche 34	MZ (?)
6310	B8	Fläche 34	SOB
6311	B8	Fläche 34	
6312	B8 B9	Fläche 34	UK
6313	B8	Fläche 34	
6314	B8	Fläche 34	
6315	A9	Fläche 34	
6316	A8	Fläche 34	
6317	B8	Fläche 34	
6318	B9	Fläche 34	
6319	D2	Fläche 35	
6320	D2	Fläche 35	
6321	D2	Fläche 35	
6322	D2	Fläche 35	
6323	D2	Fläche 35	
6324	D2	Fläche 35	
6325	nicht	vergeben	
6326	D10	Fläche 36(2)	
6327	D11	Fläche 36(2)	
6328	D11	Fläche 36(2)	
6329	D11	Fläche 36(2)	
6330	C11 D11	Fläche 36(2)	
6331	C11	Fläche 36(2)	
6332	C11	Fläche 36(2)	
6333	C11	Fläche 36(2)	

6334	C11	Fläche 36(2)	
6335	C10 D10	Fläche 36(2)	
6336	C10	Fläche 36(2)	
6337	C10	Fläche 36(2)	
6338	C10	Fläche 36(2)	
6339	C10 C11	Fläche 36(2)	
6340	C10 C11	Fläche 36(2)	
6341	C10	Fläche 36(2)	
6342	C10	Fläche 36(2)	
6343	C10	Fläche 36(2)	
6344	C10	Fläche 36(2)	
6345	C10	Fläche 36(2)	
6346	C10	Fläche 36(2)	
6347	C10	Fläche 36(2)	
6348	C10 C11	Fläche 36(2)	
6349	C10	Fläche 36(2)	
6350	C10	Fläche 36(2)	
6351	C10	Fläche 36(2)	
6352	C10	Fläche 36(2)	
6353	C10	Fläche 36(2)	
6354	C10	Fläche 36(2)	
6355	C10	Fläche 36(2)	
6356	C10	Fläche 36(2)	
6357	C10	Fläche 36(2)	
6358	C10	Fläche 36(2)	
6359	C10	Fläche 36(2)	
6360	C10	Fläche 36(2)	
6361	C10	Fläche 36(2)	
6362	C10	Fläche 36(2)	
6363	C10	Fläche 36(2)	
6364	C10	Fläche 36(2)	
6365	C10	Fläche 36(2)	
6366	C10	Fläche 36(2)	
6367	C10	Fläche 36(2)	
6368	C10	Fläche 36(2)	
6369	B10	Fläche 36(2)	
6370	B10	Fläche 36(2)	
6371	C10	Fläche 36(2)	
6372	C10	Fläche 36(2)	
6373	C10	Fläche 36(2)	
6374	B10	Fläche 36(2)	
6375	B10	Fläche 36(2)	
6376	B10	Fläche 36(2)	
6377	B10	Fläche 36(2)	
6378	C10	Fläche 36(2)	
6379	D11	Fläche 36(2)	
6380	D11	Fläche 36(2)	
6381	D11	Fläche 36(2)	
6382	D11	Fläche 36(2)	
6383	D11	Fläche 36(2)	
6384	C11	Fläche 36(2)	
6385	C11	Fläche 36(2)	
6386	C11	Fläche 36(2)	
6387	C11	Fläche 36(2)	
6388	C11	Fläche 36(2)	

6389	C11	Fläche 36(2)	
6390	C11	Fläche 36(2)	
6391	D11	Fläche 36(2)	
6392	C11	Fläche 36(2)	
6393	C11	Fläche 36(2)	
6394	C11	Fläche 36(2)	
6395	C11	Fläche 36(2)	
6396	C11	Fläche 36(2)	
6397	C11	Fläche 36(2)	
6398	C11	Fläche 36(2)	
6399	C11	Fläche 36(2)	
6400	C11	Fläche 36(2)	
6401	C11	Fläche 36(2)	
6402	C11	Fläche 36(2)	
6403	C11	Fläche 36(2)	
6404	C11	Fläche 36(2)	
6405	C11	Fläche 36(2)	
6406	C11	Fläche 36(2)	
6407	C11	Fläche 36(2)	
6408	C11	Fläche 36(2)	
6409	C11	Fläche 36(2)	
6410	C11	Fläche 36(2)	
6411	C11	Fläche 36(2)	
6412	C11	Fläche 36(2)	
6413	C11	Fläche 36(2)	
6414	C11	Fläche 36(2)	
6415	C11	Fläche 36(2)	
6416	C11	Fläche 36(2)	
6417	C11	Fläche 36(2)	
6418	C11	Fläche 36(2)	
6419	C11	Fläche 36(2)	
6420	C11	Fläche 36(2)	
6421	C11	Fläche 36(2)	
6422	C11	Fläche 36(2)	
6423	C11	Fläche 36(2)	
6424	C11	Fläche 36(2)	
6425	C11	Fläche 36(2)	
6426	C11	Fläche 36(2)	
6427	C11	Fläche 36(2)	
6428	C11	Fläche 36(2)	
6429	C11	Fläche 36(2)	
6430	C11	Fläche 36(2)	
6431	C11	Fläche 36(2)	
6432	C11	Fläche 36(2)	
6433	C11	Fläche 36(2)	
6434	C11	Fläche 36(2)	
6435	C11	Fläche 36(2)	
6436	C11	Fläche 36(2)	
6437	C11	Fläche 36(2)	
6438	C11	Fläche 36(2)	
6439	C11	Fläche 36(2)	
6440	C11	Fläche 36(2)	
6441	C11	Fläche 36(2)	
6442	C11	Fläche 36(2)	
6443	C11	Fläche 36(2)	

6444	C11	Fläche 36(2)	
6445	C11	Fläche 36(2)	
6446	C11	Fläche 36(2)	
6447	C11	Fläche 36(2)	
6448	B11	Fläche 36(2)	
6449	B11	Fläche 36(2)	
6450	B11	Fläche 36(2)	
6451	B10	Fläche 36(1)	MH
6452	B10	Fläche 36(1)	
6453	B10	Fläche 36(1)	UK
6454	B10	Fläche 36(1)	
6455	A10	Fläche 36(1)	SOB (?) AH
6456	A10	Fläche 36(1)	
6457	A10 B10	Fläche 36(1)	
6458	B10	Fläche 36(1)	
6459	A10	Fläche 36(1)	
6460	A10 A11	Fläche 36(1)	RÖM NZ
6461	A11	Fläche 36(1)	
6462	A11	Fläche 36(1)	
6463	B10 B11	Fläche 36(1)	SOB MZ RÖM
6464	B11	Fläche 36(1)	
6465	B11	Fläche 36(1)	
6466	B11	Fläche 36(1)	MZ (?) RÖM
6467	B11	Fläche 36(1)	
6468	B10 B11	Fläche 36(1)	
6469	B10	Fläche 36(1)	

Originaldokument gespeichert auf dem Webserver der Universitätsbibliothek Bern

Dieses Werk ist unter einem
Creative Commons Namensnennung-Keine kommerzielle Nutzung-Keine Bearbeitung 2.5 Schweiz Lizenzvertrag lizenziert. Um die Lizenz anzusehen, gehen Sie bitte zu http://creativecommons.org/licenses/by-nc-nd/2.5/ch/ oder schicken Sie einen Brief an Creative Commons, 171 Second Street, Suite 300, San Francisco, California 94105, USA.

Beilage 3: Die Hausentwicklung des SOB

Stufenangaben ohne Fragezeichen: durch Keramik datiert
Stufenangaben mit Fragezeichen: duch Seriation oder typologische Vergleiche eingeordnet
Literaturangaben im Text

Regensburg-Pürkelgut
SOB Ia?

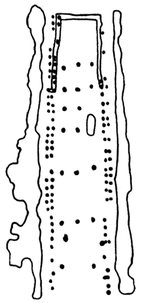

Straubing-Lerchenhaid
Haus 7
SOB Ia

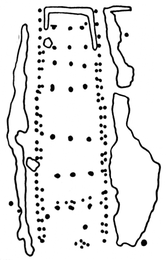

Straubing-Lerchenhaid
Haus 6
SOB Ia

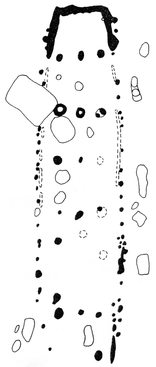

Harting-Nord
Haus 1
SOB IIa

Harting-Nord
Haus 54
SOB IIa



GH-Süd
Haus 2
Typ 1
SOB IIb

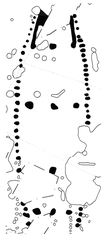

GH-Süd
Haus 13
Typ 1
SOB IIb

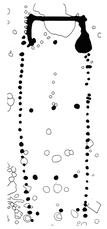

GH-Süd
Haus 7
Typ 3
SOB IIc

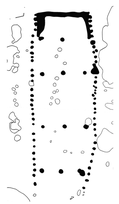

GH-Süd
Haus 42
Typ 3
SOB IIc

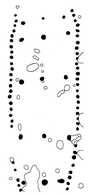

GH-Süd
Haus 44
Typ 4a
SOB IId?

GH-Süd
Haus 37
Typ 4b
SOB IId
oder III?



Straubing-Wasserwerk
Haus 2
SOB Ic

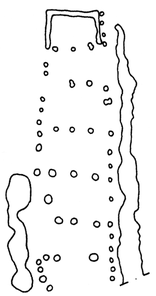

Atting-Rinkam
SOB IIa

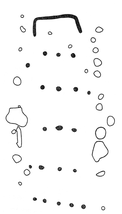

Straubing-Wasserwerk
Haus 1
SOB Ic

GH-Süd
Haus 9
Typ 2
SOB IIa?

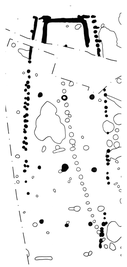

GH-Süd
Haus 32
Typ 2
SOB IIc?

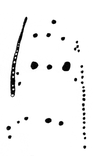

Harting-Nord
Haus 8
SOB IIc?

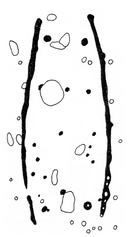

Harting-Nord
Haus 40
SOB IIc/d?

GH-Süd
Haus 4
Typ 5
SOB IId?



Tiefenbach-Ast
SOB IId/e?

Weißenburg
SOB IIe

Aldersbach-Kriestorf
SOB IIe
oder III?

Aldersbach-Kriestorf
SOB IIe
oder III?

20 m

Originaldokument gespeichert auf dem Webserver der Universitätsbibliothek Bern
Dieses Werk ist unter einem
Creative Commons Namensnennung-Keine kommerzielle Nutzung-Keine Bearbeitung
2.5 Schweiz Lizenzvertrag lizenziert. Um die Lizenz anzusehen, gehen Sie bitte zu http://creativecommons.org/licenses/by-nc-nd/2.5/ch/ oder schicken Sie einen Brief an Creative Commons, 171 Second Street, Suite 300, San Francisco, California 94105, USA.

Beilage 4 GH-Süd Verzierungstechnik-Daten n=2412

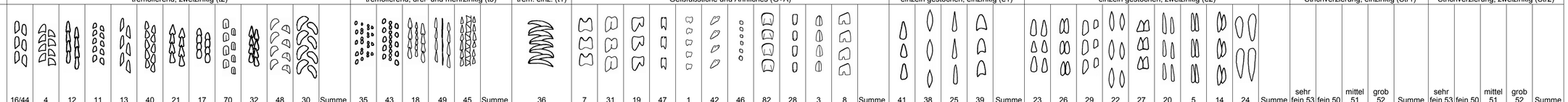

| Fundkomplexe mittlerer Größe | | Verzierungstechnikklassen und Verzierungstechniken | | |

Beilage 5 GH-Süd Motivklassen-Daten

	SOB IIa	SOB IIb				SOB IIc											SOB IId				SOB IIe			SOB III
Motivklassen	Obj. 6463	Obj. 1335/5006	Obj. 880	Obj. 3495	Obj. 1113	Obj. 3890	Obj. 4185/3440	Obj 1514/2010	Obj. 2160	Obj. 4760/4830	Obj. 3230	Obj. 3212	Obj. 552	Obj. 708/2678	Obj 3015-3018	Obj. 2730	Obj. 532	Obj. 2483 / 2480 /2551	Obj. 2224 / 1430-1432	Obj. 250/2259	Hienheim 1115	Hienheim M,N-18, 19	Hienheim S-18	Obj. 1460/288
R1a-t2				1	4	1	12							1										1
R1a-t2-Str													1											
R1a-Str					1		4	1	1	1	2	1	13	14	1	2	4	1	14	2	1			1
R1a-t3								1																
R1a-e2																					1			
R1b-e2													1											
R2a-t2	1																							
R2b-t2			1	1	1					1			1						1	1				
R2b-t2-Str							2			1	1	1		3	2									
R2b-t2-e2					1																			
R2b-e2-Str					1									7			2		2					
R2b-Str							1							2	1	1	2		1					
R2b-t3													1											
R2c-t2		3					3			2		1		1					1					
R2c-t2-Str					1								1	1										
R2c-Str														4										
R2c-e2-Str											1													
R2d-t2		1					2						1	2										
R2d-Str							1							1	1									
R2d-e2																	2		4					
R3a-t2		1	1	3	2	1	3	2					1	1										
R3a-t2-Str					2	1																		
R3a-e2-Str														1										
R3a-Str						1							1	2			2		1		1			
R3b-t2				2	4		2				1		1	1			1							
R3b-t2-Str					1		1	1						1	1									
R3b-t2-e2			1										1											
R3b-Str						3	4				4	5	16	24	3	1	2	1	25	3		3	1	2
R3b-e1-Str																	1							
R3b-e2-Str							1			1		1	1	2			2							
R3b-t3-e2												1												
R3b-t3										1														
R4a-Str											1	1					6							
R4b-Str																	1	2	1				1	
R5-Str										1				2			3		3					1
R6-t2		1			1			1				1		1										
R6-Str							2			1				9			10		11		3			
R6-e2							1			2				1			1		3					1
R6-e1																	1							
R7-Str																					1	1	3	3
R7-e2-Str																				1				
R8-G+Ä		1	1				1			1									3		1	1		
H1-t2	1				1		5	3	1				1	1	1									
H1-t3								1				1		1										
H1-e1																	1							
H1-Str						1	6			2	2	3	10	19		1	6	3	19	2				2
H2-t2			1					1																
H2-t2-e2					1																			
H2-t2-Str										1														
H2-e2-Str													1											
H2-Str																	1							
H3-t2		4	7	4	6	1	9	1		2	1		2	2										1
H3-t2-e2-Str			1																					
H3-t2-Str					2	1							1											
H3-t2-t3												1												
H3-t3							1			2			1											
H3-e2-Str													1	5		1	3		1					
H3-Str			1			2	1				4	2	2	29	6	1	10	3	3	2				
H4-t2				1																				
H5-t2					1	1	1																	
H5-e2																					1			
H5-Str			3			1	5	3	1	3	1		2	9	1		6	2	12	1	2			1
H6-Str														2			3							
H7-Str																					2			1
H8-G+Ä										2									2			2		
H9-R2b-t2-Str							1																	
H9-R1a-Str													2				1		3				1	
H9-R6-Str										1				1			1							
H9-R2d-Str															1									
H9-R2d-t2														1										
H9-R6-e1																	1							
H9-R6-e2																			1					
BN1-t2		9	10	18	24	3	30	12	1	4	8	4	17	23	1			2	7	1				2
BN1-t3			1					1		2	1													
BN1-e2		3	3		3	4	9			5	9	6	14	53	1	1	29	1	39	4				
BN1-G+Ä							1													1				
BN1-t2-Str														1										
BN1-e2-Str												1												
BN1-e1																	2		2					
BN1-Str				2			5	2		3	2	3	9	35	4	1	23	1	24	1				1
BN2a-t2		2		1				1	1					0			0			1				
BN2a-e2														1			1							
BN2a-Str														1			3							
BN2b-t2			1				1						2											
BN2b-e2															2				1					
BN2b-Str													2	1					1		1			
BN2c-t2				1						1							1							
BN2c-t2-Str													1											
BN2c-G+Ä																						1		
BN2c-Str				2					1	1					1					1		1		
BN3a-t2		2	1		6	3	5				4		2											
BN3a-t3			1																					
BN3a-e2					1	1						1	1	2			3							
BN3a-e1																	1		1					
BN3a-Str														1			2							
BN3b-t2					1		1		2					1										
BN4-t2				3	1		1			1	1		4	3	2		1		1					
BN4-e2				1	1		2			1		1	2	5			2		8	2	1			
BN4-G+Ä							1			1		2										1		1
BN4-Str											1	2		8	3		15	3	4		2	5	5	1
BN5-t2			1																					
BN5-e2																	1				1			
BN6-t2			1											2										
BN6-e2														1										
BN7-t2					1																			
BN8-Str																				4	5	1	2	2
T1-t2	1			1	1		1	1		1			4	1										
T1-t2-e2													1											
T1-t3														1										
T1-e2												1		1										1
T1-Str							1			2	1		3	10			4	1	1	2	1			
T2-t2		2			2		1							2			1							
T2-e2																			1					
T2-Str														2			1		4		1			
T3-t2			1																					
T3-e2													1				2							
T2-T1-t2					1		1																	
T2-T1-Str														1										
T1-T2-Str																				1				
SFR-t2					3		2						1						1					
SFR-e2							1																	
SFR-G+Ä			1																					
SFR-Str							1				1		1	7	1				3					
SFH1-t2		2	1	2						1			1											1
SFH1-e2														1				1						
SFH1-Str												1		4					2	1				
SFH2-t2		1																						
SFH2-Str													1				1		1					
SFH3-G+Ä										2									2					
HFH1-t2			1			2	7	2	1															1
HFH1-t3														1										
HFH1-e2							2			1		1	1				1							
HFH1-G+Ä										2									2					
HFH1-Str							1			1		1		4			7	1	6	3				
HFH1-Str-Stacheldraht																				1				
HFH2-t2												1												
HFH2-e2																1								
HFH2-t3								1																
HFH3-t2						1																		
FF-t2		1			2		3							1	1									
FF-t2-e2							1																	
FF-G+Ä										1										2			1	
FF-e2-Str																				1				
Hö-t2		1			1		1	1					1	1										
Hö-t2-Str													1				1							
Hö-e2																			1					
Hö-Str														1					1					
Sch1-Str				1				2	2			1		3	2		9		2					
Sch2-t2			2				3	2				1					1							
Sch2-Str							1							7			3		3		1	1	1	
Sch2-G+Ä																			1					
Sch3-t2			1		4		5			1		1		1										
Sch3-t3					1						1													
Sch3-t2-Str													1											
Sch3-Str				1			6		2	2	4	5	6	13	3		6	1	1		1	1		
Sch3-t1										1	1													
Sch4-t2				1							1													
Sch4-t3		1																						
Sch4-t2-Str			1																					
Sch4-e2-Str							1						1	3			1							
Sch4-Str												2	2	7			2	2	2					1
Sch5-t2							1																	
Sch5-t2-e2					1																			
Sch5-e2-Str											1			1										
Sch5-Str																	1		1					
Sch1+2-Str																			1					
Sch1+3-Str								1									1							
Sch3+2-t2-e2														1										
Sch3+2-Str							1						1	1		1	4		1					
Sch4+5-Str				1										1										
Sch5+2-Str														1					1					
ScheF-t2							1			1														
ScheF-e2							1										2							
ScheF-Str				1			1							1			1							

Originaldokument gespeichert auf dem Webserver der Universitätsbibliothek Bern

Dieses Werk ist unter einem
Creative Commons Namensnennung-Keine kommerzielle Nutzung-Keine Bearbeitung 2.5 Schweiz Lizenzvertrag lizenziert. Um die Lizenz anzusehen, gehen Sie bitte zu http://creativecommons.org/licenses/by-nc-nd/2.5/ch/ oder schicken Sie einen Brief an Creative Commons, 171 Second Street, Suite 300, San Francisco, California 94105, USA.

ID	Labornummer	Rohdatum BP	Holzkohle/ Menschen-knochen-korrektur	mit Korrektur	Standard-abweichung	C13	Material	Land / Region	Fundort	Laufzeit des Fundplatzes	Archäologische Zuordnung nach Funden/ Fundzusammenhang	Interpretation	Befund	Messart	Literatur	Jahr der Messung	Bemerkung zu Qualität
LBK - Bayern und jüngste Daten aus verschiedenen Regionen																	
1	KN-3737	6300	50	6250	65		HK	Deutschland / Niederbayern	Wang	Älteste und Jüngere LBK	LBK (Älteste oder Jüngere)	LBK	22-15/92, 327	konventionell	Stäuble 2005, 241 Abb. 168	1987	
2	OxA-1538	6190	60	6190	60		GE	Deutschland / Niederbayern	Wang	Älteste und Jüngere LBK	LBK (Älteste oder Jüngere)	LBK	22-10/95/41/364	AMS	Stäuble 2005, 241 Abb. 168	1988	
3	OxA-1537	6170		6170	90		GE	Deutschland / Niederbayern	Wang	Älteste und Jüngere LBK	LBK (Älteste oder Jüngere)	LBK	42-127	AMS	Stäuble 2005, 241 Abb. 168	1988	
4	KI-2597	6390	50	6340	100		HK	Deutschland / Niederbayern	Wang	Älteste und Jüngere LBK	LBK (Älteste oder Jüngere)	LBK	42-180	konventionell	Stäuble 2005, 241 Abb. 168	1987	
5	GrN-7557	6235	50	6185	45		HK	Deutschland / Niederbayern	Henfheim	Mittlere bis Jüngste LBK, SOB II, Münchshöfen; Chem	ohne Funde, Gebäuderest	LBK	Pfostenloch Fundnr. 1390 von Gebäude 52	konventionell	Modderman 1986, 76	zwischen 1971 und 1986	
6	GrN-7558	6220	50	6170	45		HK	Deutschland / Niederbayern	Henfheim	Mittlere bis Jüngste LBK, SOB II, Münchshöfen; Chem	Jüngste LBK	LBK	Grubenkomplex M-8 Fundnr. 1397	konventionell	Modderman 1986, 76	zwischen 1971 und 1986	
7	GrN-7556	6155	50	6105	45		HK	Deutschland / Niederbayern	Henfheim	Mittlere bis Jüngste LBK, SOB II, Münchshöfen; Chem	LBK	LBK	Pfostenloch Fundnr. 822 von Gebäude 2	konventionell	Modderman 1986, 76	zwischen 1965 und 1977	
8	GrN-5870	6125		6125	35		Erbsen	Deutschland / Niederbayern	Henfheim	Mittlere bis Jüngste LBK, SOB II, Münchshöfen; Chem	LBK	LBK	Grube 414 neben Gebäude 31	konventionell	Modderman 1986, 76	zwischen 1965 und 1977	
9	GrN-8690	5990	50	5940	70		HK	Deutschland / Niederbayern	Henfheim	Mittlere bis Jüngste LBK, SOB II, Münchshöfen; Chem	Jüngste LBK	SOB II	Grube Fundnr. 620 zu Haus 1	konventionell	Modderman 1986, 76	zwischen 1971 und 1986	
10	GrN-4830	5910	50	5860	50		HK	Deutschland / Niederbayern	Henfheim	Mittlere bis Jüngste LBK, SOB II, Münchshöfen; Chem	LBK	SOB II	Grube 68 zu Gebäude 24	konventionell	Modderman 1986, 76; Vogel/Waterbolk 1967, 131	zwischen 1965 und 1967	
11	GrN-7157	5905	50	5855	40		HK	Deutschland / Niederbayern	Henfheim	Mittlere bis Jüngste LBK, SOB II, Münchshöfen; Chem	SOB Ile	SOB II	Silogrube 1115	konventionell	Modderman 1986, 76	zwischen 1971 und 1986	
12	GrN-4832	5780	50	5730	50		HK	Deutschland / Niederbayern	Henfheim	Mittlere bis Jüngste LBK, SOB II, Münchshöfen; Chem	SOB IIc	SOB II	Grube 108	konventionell	Modderman 1986, 76; Vogel/Waterbolk 1967, 131	zwischen 1965 und 1967	
13	KN-2202	6150		6150	65		KN	Deutschland / Oberfranken	Tiefenellern	LBK und P-F/RÖ und MK	LBK (oder P-F/RÖ oder MK)	LBK	Menschenknochen aus Höhle	konventionell	Raetzel-Fabian 1986	vor 1986	Höhle - keine Humusbildung!
14	ETH-14977	6250	20	6230	55		MK	Deutschland / Oberfranken	Tiefenellern	LBK und P-F/RÖ und MK	LBK (oder P-F/RÖ oder MK)	LBK	Menschenknochen aus Höhle, linke Fibula	AMS	Orschiedt 2002, 96	zwischen 1995 und 2002	Höhle - keine Humusbildung!
15	ETH-14978	6230	20	6210	55		MK	Deutschland / Oberfranken	Tiefenellern	LBK und P-F/RÖ und MK	LBK (oder P-F/RÖ oder MK)	LBK	Menschenknochen aus Höhle, linke Fibula	AMS	Orschiedt 2002, 96	zwischen 1995 und 2002	Höhle - keine Humusbildung!
16	ETH-14979	6150	20	6130	60		MK	Deutschland / Oberfranken	Tiefenellern	LBK und P-F/RÖ und MK	LBK (oder P-F/RÖ oder MK)	LBK	Menschenknochen aus Höhle, linke Fibula	AMS	Orschiedt 2002, 96	zwischen 1995 und 2002	Höhle - keine Humusbildung!
17	ETH-14980	6245	20	6225	60		MK	Deutschland / Oberfranken	Tiefenellern	LBK und P-F/RÖ und MK	LBK (oder P-F/RÖ oder MK)	LBK	Menschenknochen aus Höhle, linke Fibula	AMS	Orschiedt 2002, 96	zwischen 1995 und 2002	Höhle - keine Humusbildung!
18	ETH-14981	4600	20	4940	60		MK	Deutschland / Oberfranken	Tiefenellern	LBK und P-F/RÖ und MK	LBK (oder P-F/RÖ oder MK)	Michelsberg	Menschenknochen aus Höhle, linke Fibula	AMS	Orschiedt 2002, 96	zwischen 1995 und 2002	Höhle - keine Humusbildung! - passt nicht - Ausreißer
19	ETH-14982	6185	20	6165	60		MK	Deutschland / Oberfranken	Tiefenellern	LBK und P-F/RÖ und MK	LBK (oder P-F/RÖ oder MK)	LBK	Menschenknochen aus Höhle, linke Fibula	AMS	Orschiedt 2002, 96	zwischen 1995 und 2002	Höhle - keine Humusbildung!
20	ETH-14983	4760	20	4740	55		MK	Deutschland / Oberfranken	Tiefenellern	LBK und P-F/RÖ und MK	LBK (oder P-F/RÖ oder MK)	Michelsberg	Menschenknochen aus Höhle, linke Fibula	AMS	Orschiedt 2002, 96	zwischen 1995 und 2002	Höhle - keine Humusbildung! - passt nicht - Ausreißer
21	ETH-14984	6855	20	6835	60		MK	Deutschland / Oberfranken	Tiefenellern	LBK und P-F/RÖ und MK	LBK (oder P-F/RÖ oder MK)	LBK	Menschenknochen aus Höhle, linke Fibula	AMS	Orschiedt 2002, 96	zwischen 1995 und 2002	Höhle - keine Humusbildung! - passt nicht - Ausreißer
22	ETH-14985	6095	20	6075	60		MK	Deutschland / Oberfranken	Tiefenellern	LBK und P-F/RÖ und MK	LBK (oder P-F/RÖ oder MK)	LBK	Menschenknochen aus Höhle, linke Fibula	AMS	Orschiedt 2002, 96	zwischen 1995 und 2002	Höhle - keine Humusbildung!
23	ETH-14986	6155	20	6135	60		MK	Deutschland / Oberfranken	Tiefenellern	LBK und P-F/RÖ und MK	LBK (oder P-F/RÖ oder MK)	LBK	Menschenknochen aus Höhle, linke Fibula	AMS	Orschiedt 2002, 96	zwischen 1995 und 2002	Höhle - keine Humusbildung!
24	VERA-1826	6145	10	6135	35		MK, überwiegend frühadultile Individuen	Deutschland / Pfalz	Henxheim	Mittlere bis Jüngste LBK	LBK "Ritualphase"	Jüngste LBK	Verfüllung Grubenanlage Befund E96/102 281-14-6	AMS	Wild u. a. 2004, 383	zwischen 1996 und 2004	
25	VERA-1827	6165	10	6155	40		MK, überwiegend frühadultile Individuen	Deutschland / Pfalz	Henxheim	Mittlere bis Jüngste LBK	LBK "Ritualphase"	Jüngste LBK	Konzentration Grubenanlage Befund E96/102 281-117-4	AMS	Wild u. a. 2004, 383	zwischen 1996 und 2004	
26	VERA-1828	6190	10	6180	30		MK, überwiegend frühadultile Individuen	Deutschland / Pfalz	Henxheim	Mittlere bis Jüngste LBK	LBK "Ritualphase"	Jüngste LBK	Verfüllung Grubenanlage Befund E96/102 282-7-6	AMS	Wild u. a. 2004, 383	zwischen 1996 und 2004	
27	VERA-1830	6195	10	6185	35		MK, überwiegend frühadultile Individuen	Deutschland / Pfalz	Henxheim	Mittlere bis Jüngste LBK	LBK	Jüngste LBK	Innenbefund E96/102 296-16	AMS	Wild u. a. 2004, 383	zwischen 1996 und 2004	
467	Beta-287101	6100	10	6090	40		MK, überwiegend frühadultile Individuen	Deutschland / Pfalz	Henxheim	Mittlere bis Jüngste LBK	keine datierenden Beigaben	LBK	Bestattung - Befund 1080-2	AMS	unpubliziert	um 1996	
468	Beta-287098	6110	10	6100	40		MK, überwiegend frühadultile Individuen	Deutschland / Pfalz	Henxheim	Mittlere bis Jüngste LBK	LBK "Ritualphase"	Jüngste LBK	Konzentration Grubenanlage Befund 282-12-17	AMS	unpubliziert	um 1996	
469	Beta-287103	6110	10	6100	40		MK, überwiegend frühadultile Individuen	Deutschland / Pfalz	Henxheim	Mittlere bis Jüngste LBK	LBK	wahrscheinlich Jüngste LBK	Bestattung Grubenanlage Befund 1350-11	AMS	unpubliziert	um 1996	
470	Beta-288312	6110	10	6100	40		MK, überwiegend frühadultile Individuen	Deutschland / Pfalz	Henxheim	Mittlere bis Jüngste LBK	keine datierenden Beigaben	wahrscheinlich Jüngste LBK	Skelett in Teilverbänden Befund 3038 "Ritualphase"?	AMS	unpubliziert	um 1996	
471	Beta-287100	6130	10	6120	40		MK, überwiegend frühadultile Individuen	Deutschland / Pfalz	Henxheim	Mittlere bis Jüngste LBK	keine datierenden Beigaben	LBK	Bestattung Befund 499-1	AMS	unpubliziert	um 1996	
472	Beta-285223	6170	10	6160	40		MK, überwiegend frühadultile Individuen	Deutschland / Pfalz	Henxheim	Mittlere bis Jüngste LBK	LBK "Ritualphase"	Jüngste LBK	Bestattung in Konzentration Grubenanlage Befund 282-105-9	AMS	unpubliziert	um 1996	
473	ETH-39385	6125	10	6115	35		MK, überwiegend frühadultile Individuen	Deutschland / Pfalz	Henxheim	Mittlere bis Jüngste LBK	LBK "Ritualphase"	Jüngste LBK	Konzentration Grubenanlage Befund 282-126-14	AMS	unpubliziert	um 2011	
474	ETH-39373	6130	10	6120	35		MK, überwiegend frühadultile Individuen	Deutschland / Pfalz	Henxheim	Mittlere bis Jüngste LBK	LBK "Ritualphase"	Jüngste LBK	Konzentration Grubenanlage Befund 282-103-7	AMS	unpubliziert	um 2011	
475	ETH-39384	6145	10	6135	35		MK, überwiegend frühadultile Individuen	Deutschland / Pfalz	Henxheim	Mittlere bis Jüngste LBK	LBK, möglicherweise Mittelgrabsen aber unverzierte Gefäße, Mittelschnitten	Jüngste LBK	Konzentration Grubenanlage Befund 7053/40	AMS	unpubliziert	um 2011	
476	ETH-39370	6155	10	6145	35		MK, überwiegend frühadultile Individuen	Deutschland / Pfalz	Henxheim	Mittlere bis Jüngste LBK	LBK, möglicherweise Mittelgrabsen aber unverzierte Gefäße, Mittelschnitten	Jüngste LBK	Bestattung Grubenanlage Befund 281-151-3	AMS	unpubliziert	um 2011	
477	ETH-39383	6155	10	6145	35		MK, überwiegend frühadultile Individuen	Deutschland / Pfalz	Henxheim	Mittlere bis Jüngste LBK	LBK, möglicherweise Mittelgrabsen aber unverzierte Gefäße, Mittelschnitten	Jüngste LBK	Konzentration Grubenanlage Befund 7033/71	AMS	unpubliziert	um 2011	
478	ETH-39372	6165	10	6155	35		MK, überwiegend frühadultile Individuen	Deutschland / Pfalz	Henxheim	Mittlere bis Jüngste LBK	LBK "Ritualphase"	Jüngste LBK	vollständiges Skelett in Konzentration Grubenanlage Befund 282-101-6	AMS	unpubliziert	um 2011	
479	ETH-39375	6165	10	6155	35		MK, überwiegend frühadultile Individuen	Deutschland / Pfalz	Henxheim	Mittlere bis Jüngste LBK	LBK "Ritualphase"	Jüngste LBK	vollständiges Skelett in Konzentration Grubenanlage Befund 977-12	AMS	unpubliziert	um 2011	
480	ETH-39377	6165	10	6155	35		MK, überwiegend frühadultile Individuen	Deutschland / Pfalz	Henxheim	Mittlere bis Jüngste LBK	LBK "Ritualphase"	Jüngste LBK	Bestattung in Konzentration Grubenanlage Befund 282-126-3	AMS	unpubliziert	um 2011	
481	ETH-39378	6200	10	6190	35		MK, überwiegend frühadultile Individuen	Deutschland / Pfalz	Henxheim	Mittlere bis Jüngste LBK	LBK "Ritualphase"	Jüngste LBK	vollständiges Skelett in Grubenanlage Befund 282-125-2	AMS	unpubliziert	um 2011	
482	ETH-39374	6220	10	6210	50		MK, überwiegend frühadultile Individuen	Deutschland / Pfalz	Henxheim	Mittlere bis Jüngste LBK	LBK "Ritualphase"	Jüngste LBK	Teilskelett in Grubenanlage Befund 282-61-2	AMS	unpubliziert	um 2011	
483	ETH-39371	6225	10	6215	35		MK, überwiegend frühadultile Individuen	Deutschland / Pfalz	Henxheim	Mittlere bis Jüngste LBK	Jüngere/Jüngste LBK?	Jüngere/Jüngste LBK?	Bestattung Grubenanlage Befund 281-150-5	AMS	unpubliziert	um 2011	
484	ETH-52161	6196		6196	33		Erbse	Deutschland / Pfalz	Henxheim	Mittlere bis Jüngste LBK	LBK "Ritualphase"	Jüngste LBK	Konzentration Grubenanlage Befund 7053/1	AMS	unpubliziert	um 2011	selbe Befundeinheit wie ETH-39384, 7053/40
28	VERA-2021	5930	20	5910	35		MK	Deutschland / Württemberg-Neckar	Talheim	LBK	LBK	LBK	Menschenknochen aus Grube SK16	AMS	Wild u. a. 2004, 383	zwischen 1996 und 2004	
29	VERA-2022	6130	20	6110	35		MK	Deutschland / Württemberg-Neckar	Talheim	LBK	LBK	LBK	Menschenknochen aus Grube 83/1	AMS	Wild u. a. 2004, 383	zwischen 1996 und 2004	
30	VERA-2023	6085	20	6065	30		MK	Deutschland / Württemberg-Neckar	Talheim	LBK	LBK	LBK	Menschenknochen aus Grube 83/10	AMS	Wild u. a. 2004, 383	zwischen 1996 und 2004	
31	VERA-2025	6015	20	5995	35		MK	Deutschland / Württemberg-Neckar	Talheim	LBK	LBK	LBK	Menschenknochen aus Grube SK22	AMS	Wild u. a. 2004, 383	zwischen 1996 und 2004	
32	VERA-2026	6095		6095	35		MK	Deutschland / Württemberg-Neckar	Talheim	LBK	LBK	LBK	Menschenknochen aus Grube 83/13 - Kind, männlich, 6–7 Jahre	AMS	Wild u. a. 2004, 383; König/Wahl 1987, 85 Tab. 6	zwischen 1996 und 2004	
33	VERA-2048	6115	20	6095	35		MK	Deutschland / Württemberg-Neckar	Talheim	LBK	LBK	LBK	Menschenknochen aus Grube SK217	AMS	Wild u. a. 2004, 383	zwischen 1996 und 2004	
34	VERA-2047	6140		6140	40		MK	Deutschland / Württemberg-Neckar	Talheim	LBK	LBK	LBK	Menschenknochen aus Grube 83/19 - Kind, männlich, 5–6 Jahre	AMS	Wild u. a. 2004, 383; König/Wahl 1987, 85 Tab. 6	zwischen 1996 und 2004	
35	Hd-8606-8827	5980	20	5940	60		MK	Deutschland / Württemberg-Neckar	Talheim	LBK	LBK	LBK	Menschenknochen aus Grube SK4	konv. Hochpräzision	Wild u. a. 2004, 383	vor 2004	konv. Hochpräzision Knochen
36	Hd-8607-8828	5045	20	6025	80		MK	Deutschland / Württemberg-Neckar	Talheim	LBK	LBK	LBK	Menschenknochen aus Grube SK14	konv. Hochpräzision	Wild u. a. 2004, 383	vor 2004	konv. Hochpräzision Knochen
139	VERA-2007	6175	20	6155	35	-21,7	MK	Österreich / Niederösterreich	Schletz	LBK	LBK	LBK	4470 4224c, ditch, probably massacred 1993/12	AMS	Wild u. a. 2004, 382	zwischen 1996 und 2004	
538	VERA-2008	6145	20	6125	35	-23,9	MK	Österreich / Niederösterreich	Schletz	LBK	LBK	LBK	4518, ditch, massacred 1993/5	AMS	Wild u. a. 2004, 382	zwischen 1996 und 2004	
537	VERA-2009	6055	20	6035	35	-21,5	MK	Österreich / Niederösterreich	Schletz	LBK	LBK	LBK	4518, ditch, massacred 1993/4	AMS	Wild u. a. 2004, 382	zwischen 1996 und 2004	
538	VERA-2010	6130	20	6110	35	-20,5	MK	Österreich / Niederösterreich	Schletz	LBK	LBK	LBK	4520d, ditch, massacred 1993/2	AMS	Wild u. a. 2004, 382	zwischen 1996 und 2004	
539	VERA-2011	6100	20	6080	35	-21,1	MK	Österreich / Niederösterreich	Schletz	LBK	LBK	LBK	4520d, ditch, massacred 1993/17	AMS	Wild u. a. 2004, 382	zwischen 1996 und 2004	
540	VERA-2012	6075	20	6055	35	-22,4	MK	Österreich / Niederösterreich	Schletz	LBK	LBK	LBK	5076, ditch, massacred 1996/3	AMS	Wild u. a. 2004, 382	zwischen 1996 und 2004	
541	VERA-2737	6175	20	6155	30	-19,3	MK	Österreich / Niederösterreich	Schletz	LBK	LBK	LBK	5839 6072 6076c, ditch, massacred1997/4	AMS	Wild u. a. 2004, 382	zwischen 1996 und 2004	
542	VERA-2014	6125	20	6105	35	-21,1	MK	Österreich / Niederösterreich	Schletz	LBK	LBK	LBK	685/511, ditch, massacred Ind. 41	AMS	Wild u. a. 2004, 382	zwischen 1996 und 2004	
543	VERA-2015	6160	20	6140	35	-20,9	MK	Österreich / Niederösterreich	Schletz	LBK	LBK	LBK	302/584-7, ditch, massacred Ind. 61	AMS	Wild u. a. 2004, 382	zwischen 1996 und 2004	
544	VERA-2016	6210	20	6190	40	-18,9	MK	Österreich / Niederösterreich	Schletz	LBK	LBK	LBK	374/57, regular grave Ind. 24	AMS	Wild u. a. 2004, 382	zwischen 1996 und 2004	
545	VERA-2017	6200	20	6180	35	-21,8	MK	Österreich / Niederösterreich	Schletz	LBK	LBK	LBK	264/54-8, ditch, massacre not proved Ind. 62	AMS	Wild u. a. 2004, 382	zwischen 1996 und 2004	
546	MERA-2018	6175	20	6155	40	-21,8	MK	Österreich / Niederösterreich	Schletz	LBK	Schletz	LBK	Jüngst provenance 88/97	AMS	Wild u. a. 2004, 382	zwischen 1996 und 2004	
547	VERA-2020	6235	20	6215	40	-22,4	MK	Österreich / Niederösterreich	Schletz	LBK	LBK	LBK	4455, ditch, massacred 1993/11	AMS	Wild u. a. 2004, 382	zwischen 1996 und 2004	
548	VERA-2738	6205	20	6185	30	-20,5	MK	Österreich / Niederösterreich	Schletz	LBK	LBK	LBK	4455, ditch, massacred, 1993/11	AMS	Wild u. a. 2004, 382	zwischen 1996 und 2004	
549	VERA-2198	6210	20	6190	35	-18,6	MK	Österreich / Niederösterreich	Schletz	LBK	LBK	LBK	666, regular grave	AMS	Wild u. a. 2004, 382	zwischen 1996 und 2004	VERA-2020 wiederholt
550	VERA-2441	6165	20	6145	35	-18,7	MK	Österreich / Niederösterreich	Schletz	LBK	LBK	LBK	692, regular grave	AMS	Wild u. a. 2004, 382	zwischen 1996 und 2004	
551	ETH-14373	6025		6005	55	-19,3	MK	Österreich / Niederösterreich	Schletz	LBK	LBK	LBK	4223, ditch, massacred n.a.e	AMS	Stadler 1995; Wild u. a. 2004, 382	1995	
552	ETH-14374	6145	20	6125	55	-20,6	MK	Österreich / Niederösterreich	Schletz	LBK	LBK	LBK	4521, ditch, massacred n.a.	AMS	Stadler 1995; Wild u. a. 2004, 382	1995	
553	ETH-13289	6175		6175	65		GE	Österreich / Niederösterreich	Schletz	LBK	LBK	LBK	Befund 4342 - Brunnen	AMS	Stadler 1995, 217 - mit weiterer Lit.; Jadin 2003, 597	ca. 1994/1995	
554	ETH-13290	6215		6215	60		GE	Österreich / Niederösterreich	Schletz	LBK	LBK	LBK	Befund 4467 - Brunnen	AMS	Stadler 1995, 217 - mit weiterer Lit.; Jadin 2003, 597	ca. 1994/1995	
555	ETH-14954	6220	20	6200	70	-18,00	MK	Österreich / Niederösterreich	Schletz	LBK	LBK	LBK	Graben, menschl. Skelett	AMS	Jadin 2003, 597	zwischen 1995 und 2003	
556	ETH-14951	6320	20	6300	65	-21,00	MK	Österreich / Niederösterreich	Schletz	LBK	LBK	LBK	Graben, menschl. Skelett	AMS	Jadin 2003, 597	zwischen 1995 und 2003	
557	ETH-14952	6355	20	6335	65	-22	MK	Österreich / Niederösterreich	Schletz	LBK	LBK	LBK	Graben, menschl. Skelett	AMS	Jadin 2003, 597	zwischen 1995 und 2003	
558	ETH-14950	6815	20	6795	80	-18	MK	Österreich / Niederösterreich	Schletz	LBK	LBK	LBK	Graben, menschl. Skelett	AMS	Jadin 2003, 597	zwischen 1995 und 2003	
559	ETH-14953	9420	20	9400	70	-22	MK	Österreich / Niederösterreich	Schletz	LBK	LBK	LBK	Graben, menschl. Skelett	AMS	Jadin 2003, 597	zwischen 1995 und 2003	
560	GrA-23677	6175		6175	45		Rinde und Äste von Esche und Hasel	Luxemburg	Remerschen-"Schengenwis"	LBK	LBK Id–IIa	LBK	Grube RS93-864 - Quadrant A - Tiefe 20–40	AMS	Damblon/Haueur 2009, 79	zwischen 1993 und 2009	
561	GrA-23676	6205		6205	45		Rinde und Holzkohle von Hasel	Luxemburg	Remerschen-"Schengenwis"	LBK	LBK Id–IIa	LBK	Grube RS93-807- Quadrant B	AMS	Damblon/Haueur 2009, 79	zwischen 1993 und 2009	
562	GrA-23671	6155		6155	45		Zweige von Hasel	Luxemburg	Remerschen-"Schengenwis"	LBK	LBK Id–IIa	LBK	Grube RS93-593- Quadrant B - Tiefe 20–40	AMS	Damblon/Haueur 2009, 79	zwischen 1993 und 2009	
563	OxA-6956	6205		6205	60		Getreide Fragmente	Luxemburg	Remerschen-"Schengenwis"	LBK	LBK Ib	LBK	Pfostenloch RS93-525	AMS	Damblon/Haueur 2009, 79	1993	
564	OxA-6957	6110		6110	60		Getreide Körner	Luxemburg	Remerschen-"Schengenwis"	LBK	LBK Ib	LBK	Pfostenloch RS93-456	AMS	Damblon/Haueur 2009, 79	1993	
565	GrA-23670	6230		6230	50		Haselnuss – Nussfragmente	Luxemburg	Remerschen-"Schengenwis"	LBK	LBK Ib	LBK	Grube RS93-565C - Quadrant A0 - Tiefe 0–40	AMS	Damblon/Haueur 2009, 79	zwischen 1993 und 2009	
566	GrA-23680	6155		6155	45		Zweige von Hasel	Luxemburg	Remerschen-"Schengenwis"	LBK	LBK Ib	LBK	Grube RS93-1090 - Quadrant A - Tiefe 40–50	AMS	Damblon/Haueur 2009, 79	zwischen 1993 und 2009	
567	GrA-23678	6215		6215	45		Rinde und Zweige von Hasel	Luxemburg	Remerschen-"Schengenwis"	LBK	LBK Ib	LBK	Grube RS93-1042 - Quadrant A2	AMS	Damblon/Haueur 2009, 79	zwischen 1993 und 2009	
568	GrA-23675	7055		7055	45		Zweige von Hasel	Luxemburg	Remerschen-"Schengenwis"	LBK	LBK Id	LBK	Grube RS93-728 - Quadrant A3 - Tiefe 10–20	AMS	Damblon/Haueur 2009, 79	zwischen 1993 und 2009	passt nicht – Ausreißer
569	OxA-5872	6210		6210	60		Erbsen - Saatgut und Fragmente	Luxemburg	Remerschen-"Schengenwis"	LBK	LBK Id	LBK	Grätschnitz RS93-940- Quadrant C	AMS	Damblon/Haueur 2009, 79	1993	
570	OxA-23809	6320		6320	50		Getreide Körner und Fragmente	Luxemburg	Remerschen-"Schengenwis"	LBK	LBK Id	LBK	Grube RS93-948 - Quadrant B2 - Tiefe 0–30	AMS	Damblon/Haueur 2009, 79	zwischen 1993 und 2009	
571	OxA-6955	6165		6165	60		Getreide Körner	Luxemburg	Remerschen-"Schengenwis"	LBK	LBK Id	LBK	Grube RS93-948 - Quadrant B2 - Tiefe 0–30	AMS	Damblon/Haueur 2009, 79	1993	
572	GrA-23672	6210		6210	45		Rinde von Kernobstgewächs	Luxemburg	Remerschen-"Schengenwis"	LBK	LBK Id	LBK	Grube RS93-1567 Quadrant A1 - Tiefe 20 cm tiefer	AMS	Damblon/Haueur 2009, 79	zwischen 1993 und 2009	
573	GrA-23681	6200		6200	45		Zweige von Kernobstgewächs	Luxemburg	Remerschen-"Schengenwis"	LBK	LBK Id	LBK	Grube RS94-1567 Quadrant C - Tiefe 0–10	AMS	Damblon/Haueur 2009, 79	zwischen 1993 und 2009	
574	GrA-23669	2145	50	2095	40		Holzkohle von Buche	Luxemburg	Remerschen-"Schengenwis"	LBK	LBK Id	LBK	Grube RS93-4008 Quadrant A - Tiefe 15–20	AMS	Damblon/Haueur 2009, 79	zwischen 1993 und 2009	passt nicht – Ausreißer
575	GrA-23808	2155	50	2105	45		Holzkohle von Buche	Luxemburg	Remerschen-"Schengenwis"	LBK	LBK Id	LBK	Grube RS93-4008 Quadrant A - Tiefe 15–20	AMS	Damblon/Haueur 2009, 79	zwischen 1993 und 2009	passt nicht – Ausreißer
576	OxA-5873	300		300	45	-28	587 Gänsefußsamen	Belgien / Liège / Hesbaye-aéche	Darion-Colia	LBK	LBK Id	LBK	Befund Da 84 153 dop	AMS	Jadin 2003, 537	vor 2003	passt nicht – Ausreißer
577	Lv-1291	5890	50	5840	50		17 GE	Belgien / Liège / Hesbaye-aéche	Darion-Colia	LBK	LBK Id	LBK	Befund Da 81023	konventionell	Jadin 2003, 537	vor 2003	
578	OxA-5879	6060		6060	55	-23,3	17 GE	Belgien / Liège / Hesbaye-aéche	Darion-Colia	LBK	jünger als LBK IIc–IIi, wohl Id	LBK	Befund Da 81001 ohne Keramik aber mit Befundanschluß	AMS	Jadin 2003, 537	vor 2003	
579	OxA-5881	6060		6060	55	-25,5	>33 Haselnuss – Nussfragmente	Belgien / Liège / Hesbaye-aéche	Darion-Colia	LBK	LBK Ib/Id	LBK	Befund Da 83043 - Quadrant A3 - Tiefe 30–40	AMS	Jadin 2003, 537	vor 2003	
580	OxA-5880	6070		6070	60	-23,8	1 Getreide und 33 Fragmente	Belgien / Liège / Hesbaye-aéche	Darion-Colia	LBK	LBK Id	LBK	Befund Da 85001 - Quadrant A - Tiefe 250–270	AMS	Jadin 2003, 537	vor 2003	
581	OxA-6689	6070		6070	60	-23,4	10 Getreide Körner	Belgien / Liège / Hesbaye-aéche	Darion-Colia	LBK	LBK Ib/Id	LBK	Befund Da 81001 - Quadrant S - Tiefe 0–10 - ohne Keramik - über Haus datiert	AMS	Jadin 2003, 537	vor 2003	
582	OxA-6697	6105		6105	40	-23,1	3 Erbsensamen, 1 Getreidekorn und 9 Fragmente	Belgien / Liège / Hesbaye-aéche	Darion-Colia	LBK	LBK Id	LBK	Befund Da 84169 - Tiefe 50–70	AMS	Jadin 2003, 538	vor 2003	
583	OxA-6691	6105		6105	45	-22,6	10 Getreide Körner und 17 Fragmente	Belgien / Liège / Hesbaye-aéche	Darion-Colia	LBK	LBK Id	LBK	Befund Da 85209 - Quadrant A4 - Tiefe 60–70	AMS	Jadin 2003, 538	vor 2003	
584	OxA-6696	6110		6110	45	-23,3	16 Getreide Körner	Belgien / Liège / Hesbaye-aéche	Darion-Colia	LBK	LBK Id	LBK	Befund Da 83051 - Tiefe 15–25 ?	AMS	Jadin 2003, 538	vor 2003	
585	OxA-6690	6135		6135	60	-21,8	25 Getreide Körner	Belgien / Liège / Hesbaye-aéche	Darion-Colia	LBK	LBK Ic	LBK	Befund Da 85011 - Quadrant A - schwarze Schicht	AMS	Jadin 2003, 538	vor 2003	
586	Lv-1292	6190	50	6140	80		Holzkohle	Belgien / Liège / Hesbaye-aéche	Darion-Colia	LBK	LBK Ic–IId	LBK	Pfostenloch Da 81031	konventionell	Jadin 2003, 538	vor 2003	
587	OxA-6782	6205		6205	60	-23,9	12 Fragmente von Getreide	Belgien / Liège / Hesbaye-aéche	Darion-Colia	LBK	LBK Id	LBK	Befund Da 85092 - Quadrant D - Tiefe 0–20	AMS	Jadin 2003, 538	vor 2003	
588	Lv-1579	6240		6240	180		Getreide	Belgien / Liège / Hesbaye-aéche	Darion-Colia	LBK	LBK Id	LBK	Befund Da 83051 - Tiefe 15–25 ?	konventionell	Jadin 2003, 538	vor 2003	
37	Hd-9905-9732	6210	50	6160	100		HK	Deutschland / Hegau	Hützingen "Forsterbahnried"	Ältere bis Jüngste LBK, MNL Streuscherben	Jüngere bis Jüngste LBK	LBK	Grube 335	konv. Hochpräzision	Fritsch 1998, 154	vor 1998	konv. Hochpräzision Holzkohle
38	Hd-9906-9733	5950	50	5940	180		HK	Deutschland / Hegau	Hützingen "Forsterbahnried"	Ältere bis Jüngste LBK, MNL Streuscherben	Jüngere bis Jüngste LBK	LBK	Grube 370	konv. Hochpräzision	Fritsch 1998, 154	vor

ID	Probennummer	Rohdatum BP	Holzkohle/ Menschen-knochen-korrektur	mit Korrektur	Standard-abweichung	C13	Material	Land / Region	Fundort	Laufzeit des Fundplatzes	Archäologische Zuordnung nach Funden/ Fundzusammenhang	Interpretation	Befund	Messart	Literatur	Jahr der Messung	Bemerkung zu Qualität
90	Hd-14135	6050		6050	90		TK	Deutschland / Hessen-Wetterau	Bad Nauheim-Steinfurth SU2	ÄLBK und HST I	ÄLBK	HST nach Eisenhauer	Lesefundplatz – 1 HST Scherbe aus LBK Zusammenhang, Knochen aus ÄLBK Befund	konventionell	Eisenhauer 2002, 93 Abb. 3.1. bei Claßbers/Stäubs 2003, 496 als Jüngere LBK bezeichnet	1992	widersprüchliche Angaben in Literatur
91	Hv-20258	5765		5765	80	-26,6	TK (Rind)	Deutschland / Hessen-Wetterau	Bad Nauheim-Steinfurth SU 1	HST II–RÖ	sGQ/P-F			konventionell	Eisenhauer 2002, 93 Abb. 3.1	1995	
92	Hv-20256	5665		5665	80	-26,6	TK (Rind)	Deutschland / Hessen-Wetterau	Bad Nauheim-Steinfurth SU 1	HST II–RÖ			Siedlung Stelle SU1-304-T19	konventionell	Eisenhauer 2002, 92 Anm. 173	1995	
93	Hv-20259	4980		4980	100	-27,1	TK (Rind)	Deutschland / Hessen-Wetterau	Bad Nauheim-Steinfurth SU 1	HST II–RÖ			Siedlung Stelle SU1-311-119 Tel a	konventionell	Eisenhauer 2002, 92 Anm. 173	1995	
94	ETH-22518	5970		5970	65		TK	Deutschland / Württemberg-Neckar	Heilbronn-Neckargartach	HST II–F und Bi; Schwerpunkt HST II –sGG	HST II	HST	Grubenhaus 2542/20	AMS	Friederich 2011, 292 Tab. 50, 302 Tab. 58; 399 Tab. 89	vor 2001	
95	ETH-22519	5950		5950	70		TK	Deutschland / Württemberg-Neckar	Heilbronn-Neckargartach	HST II–F und Bi; Schwerpunkt HST II –sGG	HST II	HST	Grube 2543/2	AMS	Friederich 2011, 292 Tab. 50, 302 Tab. 58; 399 Tab. 89	vor 2001	
96	ETH-22520	6005		6005	65		TK	Deutschland / Württemberg-Neckar	Heilbronn-Neckargartach	HST II–F und Bi; Schwerpunkt HST II –sGG	fGG	GG	Grube 2745/8	AMS	Friederich 2011, 292 Tab. 50, 302 Tab. 58; 399 Tab. 89	vor 2001	
97	ETH-22521	5905		5905	70		TK	Deutschland / Württemberg-Neckar	Heilbronn-Neckargartach	HST II–F und Bi; Schwerpunkt HST II –sGG	GG	GG	Grubenhaus 2539/34	AMS	Friederich 2011, 292 Tab. 50, 302 Tab. 58; 399 Tab. 89	vor 2001	
98	ETH-22522	5855		5855	65		TK	Deutschland / Württemberg-Neckar	Heilbronn-Neckargartach	HST II–F und Bi; Schwerpunkt HST II –sGG	mGG A	GG	Grube 2844/5	AMS	Friederich 2011, 292 Tab. 50, 302 Tab. 58; 399 Tab. 89	vor 2001	
99	ETH-22523	5795		5795	65		TK	Deutschland / Württemberg-Neckar	Heilbronn-Neckargartach	HST II–F und Bi; Schwerpunkt HST II –sGG	mGG B	GG	Grube 2344/1	AMS	Friederich 2011, 292 Tab. 50, 302 Tab. 58; 399 Tab. 89	vor 2001	
100	ETH-26644	5935		5935	55		Haselnuss	Schweiz / Alpenvorland	Zürich, Friedau CH	fGG	fGG	GG	Kulturschicht	AMS	Seifert 2012, 93	zwischen 2002 u. 2012	
101	ETH-26643	5920		5920	55		Haselnuss	Schweiz / Alpenvorland	Zürich, Friedau CH	fGG	fGG	GG	Kulturschicht	AMS	Seifert 2012, 93	zwischen 2002 u. 2012	
102	Poz-34074	5940	20	5920	35		MK	Frankreich / Elsass	Entzheim "Lotissement d'activités Entzheim 4"	HST–P-F	GG mit HST-Elementen		Grab - 5046-OHU-7056	AMS	Denaria 2011, 28	zwischen 2009 und 2011	
103	Poz-34079	5920	20	5900	40		MK	Frankreich / Elsass	Entzheim "Lotissement d'activités Entzheim 4"	HST–P-F	GG		Grab - 5046-OHU-7114	AMS	Denaria 2011, 28	zwischen 2009 und 2011	
104	Poz-34092	5890	20	5870	40		MK	Frankreich / Elsass	Entzheim "Lotissement d'activités Entzheim 4"	HST–P-F	GG		Grab - 5046-OHU-7117	AMS	Denaria 2011, 28	zwischen 2009 und 2011	
105	Poz-34073	5870	20	5850	40		MK	Frankreich / Elsass	Entzheim "Lotissement d'activités Entzheim 4"	HST–P-F	GG		Grab - 5046-OHU-7043	AMS	Denaria 2011, 28	zwischen 2009 und 2011	
106	Poz-34077	5870	20	5850	40		MK	Frankreich / Elsass	Entzheim "Lotissement d'activités Entzheim 4"	HST–P-F	GG		Grab - 5046-OHU-7105 Mensch	AMS	Denaria 2011, 28	zwischen 2009 und 2011	
107	Poz-?	5830		5830	40		TK	Frankreich / Elsass	Entzheim "Lotissement d'activités Entzheim 4"	HST–P-F	GG		Grab - 5046-OHU-7105 Rind	AMS	Leiprovost/Quaynas 2011, 124	zwischen 2009 und 2011	
108	Poz-34072	5840	20	5820	40		MK	Frankreich / Elsass	Entzheim "Lotissement d'activités Entzheim 4"	HST–P-F	GG		Grab - 5046-OHU-7007	AMS	Denaria 2011, 28	zwischen 2009 und 2011	
110	Poz-34075	5830	20	5810	40		MK	Frankreich / Elsass	Entzheim "Lotissement d'activités Entzheim 4"	HST–P-F	GG		Grab - 5046-OHU-7099	AMS	Denaria 2011, 28	zwischen 2009 und 2011	
111	Poz-34094	5830	20	5810	40		MK	Frankreich / Elsass	Entzheim "Lotissement d'activités Entzheim 4"	HST–P-F	GG		Grab - 5046-OHU-7157	AMS	Denaria 2011, 28	zwischen 2009 und 2011	
112	Poz-34084	5820	20	5800	40		MK	Frankreich / Elsass	Entzheim "Lotissement d'activités Entzheim 4"	HST–P-F	GG		Grab - 5046-OHU-7149	AMS	Denaria 2011, 28	zwischen 2009 und 2011	
113	Poz-34076	5810	20	5790	40		MK	Frankreich / Elsass	Entzheim "Lotissement d'activités Entzheim 4"	HST–P-F	GG		Grab - 5046-OHU-7103	AMS	Denaria 2011, 28	zwischen 2009 und 2011	
114	Poz-34086	5800	20	5780	40		MK	Frankreich / Elsass	Entzheim "Lotissement d'activités Entzheim 4"	HST–P-F	GG		Grab - 5046-OHU-7162	AMS	Denaria 2011, 28	zwischen 2009 und 2011	
115	Poz-34080	5790	20	5770	50		MK	Frankreich / Elsass	Entzheim "Lotissement d'activités Entzheim 4"	HST–P-F	GG		Grab - 5046-OHU-7119	AMS	Denaria 2011, 28	zwischen 2009 und 2011	
116	Poz-34081	5790	20	5770	50		MK	Frankreich / Elsass	Entzheim "Lotissement d'activités Entzheim 4"	HST–P-F	GG		Grab - 5046-OHU-7121	AMS	Denaria 2011, 28	zwischen 2009 und 2011	
117	Poz-34095	5790	20	5770	40		MK	Frankreich / Elsass	Entzheim "Lotissement d'activités Entzheim 4"	HST–P-F	GG		Grab - 5046-OHU-10113 B1	AMS	Denaria 2011, 28	zwischen 2009 und 2011	
118	Poz-34091	5770	20	5750	40		MK	Frankreich / Elsass	Entzheim "Lotissement d'activités Entzheim 4"	HST–P-F	GG		Grab - 5046-OHU-7112	AMS	Denaria 2011, 28	zwischen 2009 und 2011	
119	Poz-34093	5760	20	5740	50		MK	Frankreich / Elsass	Entzheim "Lotissement d'activités Entzheim 4"	HST–P-F	GG		Grab - 5046-OHU-7125	AMS	Denaria 2011, 28	zwischen 2009 und 2011	
120	Poz-34083	5750	20	5730	40		MK	Frankreich / Elsass	Entzheim "Lotissement d'activités Entzheim 4"	HST–P-F	GG		Grab - 5046-OHU-7126	AMS	Denaria 2011, 28	zwischen 2009 und 2011	
121	Poz-34071	5690	20	5670	40		MK	Frankreich / Elsass	Entzheim "Lotissement d'activités Entzheim 4"	HST–P-F	GG		Grab - 5046-OHU-7174 B	AMS	Denaria 2011, 28	zwischen 2009 und 2011	
122	ETH-34390	5990	50	5940	60		HK	Frankreich / Elsass	Lutter "Abri Saint Joseph"	Mesolithikum / GG (Schichtfol.) JNL / frühe EZ / rdm. Zeit	GG		Abri - Schicht 4	AMS	Denaria 2011, 28	zwischen 2009 und 2011	
123	ETH-38620	5965		5965	25		Haselnuss	Frankreich / Elsass	Lutter "Abri Saint Joseph"	Mesolithikum / GG (Schichtfol.) JNL / frühe EZ / rdm. Zeit	GG		Abri - Schicht 4/5	AMS	Denaria 2011, 28	zwischen 2009 und 2011	
124	ETH-32728	5925	50	5875	55		HK	Frankreich / Elsass	Lutter "Abri Saint Joseph"	Mesolithikum / GG (Schichtfol.) JNL / frühe EZ / rdm. Zeit	GG		Abri - Schicht 4	AMS	Denaria 2011, 28	zwischen 2009 und 2011	
125	ETH-34389	5860	50	5810	60		HK	Frankreich / Elsass	Lutter "Abri Saint Joseph"	Mesolithikum / GG (Schichtfol.) JNL / frühe EZ / rdm. Zeit	GG		Abri - Schicht 4	AMS	Denaria 2011, 27	zwischen 2009 und 2011	
126	ETH-32727	5850	50	5800	55		HK	Frankreich / Elsass	Lutter "Abri Saint Joseph"	Mesolithikum / GG (Schichtfol.) JNL / frühe EZ / rdm. Zeit	GG		Abri - Schicht 4	AMS	Denaria 2011, 27	zwischen 2009 und 2011	
127	ETH-32724	5690	50	5640	55		HK	Frankreich / Elsass	Lutter "Abri Saint Joseph"	Mesolithikum / GG (Schichtfol.) JNL / frühe EZ / rdm. Zeit	GG		Abri - Schicht 4	AMS	Denaria 2011, 28	zwischen 2009 und 2011	
128	ETH-32725	5460	50	5410	55		HK	Frankreich / Elsass	Lutter "Abri Saint Joseph"	Mesolithikum / GG (Schichtfol.) JNL / frühe EZ / rdm. Zeit	GG		Abri - Schicht 4	AMS	Denaria 2011, 28	zwischen 2009 und 2011	
129	?	5786	20	5766	68,5		MK	Frankreich / Franche-Comté / Haute-Saône	Gonvillars "Grotte de la Baume"	Paläobotihkum bis UK	Gonvillars und GG	GG	Höhle - Schicht 11	?	Denaria 2011, 28	zwischen 2009 und 2011	Höhle - keine Humusbildung!
130	AA-75023	5771		5771	43		GE	Frankreich / Franche-Comté / Haute-Saône	Gonvillars "Grotte de la Baume"	Paläobotihkum bis UK	Gonvillars und GG	GG	Höhle - Schicht 11	AMS	Denaria 2011, 28	zwischen 2009 und 2011	Höhle - keine Humusbildung!
131	?	5752	20	5732	62,5		MK	Frankreich / Franche-Comté / Haute-Saône	Gonvillars "Grotte de la Baume"	Paläobotihkum bis UK	Gonvillars und GG	GG	Höhle - Schicht 11	?	Denaria 2011, 28	zwischen 2009 und 2011	Höhle - keine Humusbildung!
132	Erl-	5988	20	5968	64		MK	Deutschland / Baden-Württemberg-Kaiserstuhl	Jechtingen-Humbergäcker	GG–RÖ	GG	GG	Grab - JECH-1973-SD-12/08-19 (Grab100)	AMS	Denaria 2011, 28	2006 eingelaefert	
133	Erl-	5906	20	5886	60		MK	Deutschland / Baden-Württemberg-Kaiserstuhl	Jechtingen-Humbergäcker	GG–RÖ	GG	GG	Grab - JECH-1973-SD-12/08-16	AMS	Denaria 2011, 28	2006 eingelaefert	
134	Erl-	5847	20	5827	58		MK	Deutschland / Baden-Württemberg-Kaiserstuhl	Jechtingen-Humbergäcker	GG–RÖ	GG	GG	Grab - JECH-1973-SD-12/08-18 (Grab100)	AMS	Denaria 2011, 27	2006 eingelaefert	
135	Erl-	5749	20	5729	60		MK	Deutschland / Baden-Württemberg-Kaiserstuhl	Jechtingen-Humbergäcker	P-F oder RÖ	P-F oder RÖ	P-F oder RÖ	Grab - JECH-1973-SD-12/08-8	AMS	Denaria 2011, 28	2006 eingelaefert	
136	Erl-	5718	20	5698	59		MK	Deutschland / Baden-Württemberg-Kaiserstuhl	Jechtingen-Humbergäcker	P-F oder RÖ	P-F oder RÖ	P-F oder RÖ	Grab - JECH-1973-SD-12/08-15	AMS	Denaria 2011, 28	2006 eingelaefert	
137	Erl-	5686	20	5666	56		MK	Deutschland / Baden-Württemberg-Kaiserstuhl	Jechtingen-Humbergäcker	P-F oder RÖ	P-F oder RÖ	P-F oder RÖ	Grab - JECH-1973-SD-12/08-4	AMS	Denaria 2011, 28	2006 eingelaefert	
138	Erl-	5658	20	5638	58		MK	Deutschland / Baden-Württemberg-Kaiserstuhl	Jechtingen-Humbergäcker	P-F oder RÖ	P-F oder RÖ	P-F oder RÖ	Grab - JECH-1973-SD-12/08-3	AMS	Denaria 2011, 28	2006 eingelaefert	
140	Erl-	6021	20	6001	63		MK	Deutschland / Baden-Württemberg-Kaiserstuhl	Jechtingen-Humbergäcker	GG–RÖ	RÖ	RÖ	Grab - JECH-1973-SD-12/06-14	AMS	Denaria 2011, 28	2006 eingelaefert	
141	Erl-	5889	20	5869	56		MK	Deutschland / Baden-Württemberg-Kaiserstuhl	Jechtingen-Humbergäcker	GG–RÖ	RÖ	RÖ	Grab - JECH-1973-SD-12/06-5	AMS	Denaria 2011, 28	2006 eingelaefert	
142	Erl-	5879	20	5859	62		MK	Deutschland / Baden-Württemberg-Kaiserstuhl	Jechtingen-Humbergäcker	GG–RÖ	RÖ	RÖ	Grab - JECH-1973-SD-12/06-13	AMS	Denaria 2011, 28	2006 eingelaefert	
143	Erl-	5877	20	5857	60		MK	Deutschland / Baden-Württemberg-Kaiserstuhl	Jechtingen-Humbergäcker	GG–RÖ	RÖ	RÖ	Grab - JECH-1973-SD-12/06-11	AMS	Denaria 2011, 28	2006 eingelaefert	
144	Erl-	5871	20	5851	59		MK	Deutschland / Baden-Württemberg-Kaiserstuhl	Jechtingen-Humbergäcker	GG–RÖ	RÖ	RÖ	Grab - JECH-1973-SD-12/06-17	AMS	Denaria 2011, 28	2006 eingelaefert	
145	Erl-	5859	20	5839	51		MK	Deutschland / Baden-Württemberg-Kaiserstuhl	Jechtingen-Humbergäcker	GG–RÖ	RÖ	RÖ	Grab - JECH-1973-SD-12/06-2	AMS	Denaria 2011, 29	2006 eingelaefert	
146	Erl-	5854	20	5834	47		MK	Deutschland / Baden-Württemberg-Kaiserstuhl	Jechtingen-Humbergäcker	GG–RÖ	RÖ	RÖ	Grab - JECH-1973-SD-12/06-7	AMS	Denaria 2011, 29	2006 eingelaefert	
147	Erl-	5786	20	5766	61		MK	Deutschland / Baden-Württemberg-Kaiserstuhl	Jechtingen-Humbergäcker	GG–RÖ	RÖ	RÖ	Grab - JECH-1973-SD-12/06-12	AMS	Denaria 2011, 29	2006 eingelaefert	
148	Erl-	5633	20	5613	53		MK	Deutschland / Baden-Württemberg-Kaiserstuhl	Jechtingen-Humbergäcker	GG–RÖ	RÖ	RÖ	Grab - JECH-1973-SD-12/06-1	AMS	Denaria 2011, 29	2006 eingelaefert	
149	Erl-	5619	20	5599	58		MK	Deutschland / Baden-Württemberg-Kaiserstuhl	Jechtingen-Humbergäcker	GG–RÖ	RÖ	RÖ	Grab - JECH-1973-SD-12/06-10	AMS	Denaria 2011, 29	2006 eingelaefert	
150	Erl-	5619	20	5599	58		MK	Deutschland / Baden-Württemberg-Kaiserstuhl	Jechtingen-Humbergäcker	GG–RÖ	RÖ	RÖ	Grab - JECH-1973-SD-12/06-9	AMS	Denaria 2011, 29	2006 eingelaefert	
151	Erl-10819	5585	20	5565	53		MK	Deutschland / Baden-Württemberg-Kaiserstuhl	Jechtingen-Humbergäcker	GG–RÖ	RÖ	RÖ	Grab - JECH-1973-SD-12/06-6b	AMS	Denaria 2011, 29	2006 eingelaefert	
152	KN-2348	6030	50	5980	75		HK	Deutschland / Niedersächsische Bucht	Jülich-Welldorf (Hambach 260)	sGQ/P-F	GG / P-F	GG	Grube 718	konventionell	Breunig 1987, 173	zwischen 1979 und 1987	
153	KN-2349	5810	50	5760	65		HK	Deutschland / Niedersächsische Bucht	Jülich-Welldorf (Hambach 260)	sGQ/P-F	GG / P-F	GG	Grube 732	konventionell	Breunig 1987, 173	zwischen 1979 und 1987	
154	KN-2992	5930	50	5880	65		HK	Deutschland / Niedersächsische Bucht	Hasselsweiler 2	mGG	GG	GG	Grube 594	konventionell	Breunig 1987, 173	zwischen 1971 und 1987	
155	KN-2995	5830		5830	60		HK und GE	Deutschland / Niedersächsische Bucht	Hasselsweiler 2	mGG	GG	GG	Grube 165	konventionell	Breunig 1987, 173	zwischen 1971 und 1987	
156	KN-2966	5890	50	5840	65		HK	Deutschland / Unterfranken	Schwanfeld	ÄLBK und GG	GG/P-F	GG / P-F	Haus 10	konventionell	Stäubs 1995, 227–237; 230 Abb. 2	zwischen 1983 u. 1995	
157	KN-3034	6660	50	6610	65		HK	Deutschland / Unterfranken	Schwanfeld	ÄLBK und GG	GG/P-F	ÄLBK	Haus 10	konventionell	Stäubs 1995, 227–237; 230 Abb. 2	zwischen 1983 u. 1995	pa90 nicht – Ausreißer
158	Hd-14272	5735		5735	50		TK Pferd	Deutschland / Unterfranken	Schwanfeld	ÄLBK und GG	GG/P-F	GG / P-F	Grube	konventionell	Stäubs 1995, 227–237; 230 Abb. 2	zwischen 1983 u. 1995	
159	Hd-14394	5820		5820	45		TK Rind	Deutschland / Unterfranken	Schwanfeld	ÄLBK und GG	ÄLBK	GG / P-F	Haus 8	konventionell	Stäubs 1995, 227–237; 230 Abb. 2	zwischen 1983 u. 1995	
160	Hd-14177	5785		5785	45		TK	Deutschland / Unterfranken	Schwanfeld	ÄLBK und GG	ÄLBK	GG / P-F	Haus 16	konventionell	Stäubs 1995, 227–237; 230 Abb. 2	zwischen 1983 u. 1995	
161	ETH-22513	5570		5570	70		TK	Deutschland / Württemberg-Neckar	Bad Friedrichshall-Kochendorf	ÄLBK–Jüngere LBK; HST II–BL Schwerpunkt mGG B–sRÖ	P-F	P-F	Grube 1313/5	AMS	Friederich 2011, 193 Tab. 26; 219 Tab. 39; 399 Tab. 89	vor 2001	
162	ETH-22514	5655		5655	70		TK	Deutschland / Württemberg-Neckar	Bad Friedrichshall-Kochendorf	ÄLBK–Jüngere LBK; HST II–BL Schwerpunkt mGG B–sRÖ	P-F	P-F	Vorratsgrube 1916/2	AMS	Friederich 2011, 193 Tab. 26; 219 Tab. 39; 399 Tab. 89	vor 2001	
163	ETH-22516	5550		5550	65		TK	Deutschland / Württemberg-Neckar	Bad Friedrichshall-Kochendorf	ÄLBK–Jüngere LBK; HST II–BL Schwerpunkt mGG B–sRÖ	sRÖ A (RÖ II nach Friederich)	RÖ	Grube 714/1	AMS	Friederich 2011, 193 Tab. 26; 219 Tab. 39; 399 Tab. 89	vor 2001	
164	ETH-22517	5670		5670	65		TK	Deutschland / Württemberg-Neckar	Bad Friedrichshall-Kochendorf	ÄLBK–Jüngere LBK; HST II–BL Schwerpunkt mGG B–sRÖ	sRÖ A (RÖ II nach Friederich)	RÖ	Vorratsgrube 711/2	AMS	Friederich 2011, 193 Tab. 26; 219 Tab. 39; 399 Tab. 89	vor 2001	
165	KN-5281	5750		5750	30	-21,55	TK	Deutschland / Hegau	Singen-Offwiese, Lkr. Konstanz	HST–RÖ	GG	GG	SO 97-7	konventionell	Weninger, Tabelle "neolithicum.xls" in CalPal Vers. von 2013	nach 1997	
166	KN-5282	5780		5780	45	-21,12	TK	Deutschland / Hegau	Singen-Offwiese, Lkr. Konstanz	HST–RÖ	GG	GG	SO 97-8	konventionell	Weninger, Tabelle "neolithicum.xls" in CalPal Vers. von 2013	nach 1997	
167	KN-5283	5705		5705	35	-22,16	TK	Deutschland / Hegau	Singen-Offwiese, Lkr. Konstanz	HST–RÖ	GG	GG	SO 97-9	konventionell	Weninger, Tabelle "neolithicum.xls" in CalPal Vers. von 2013	nach 1997	
168	KN-5284	5800		5800	35	-24,03	TK	Deutschland / Hegau	Singen-Offwiese, Lkr. Konstanz	HST–RÖ	GG	GG	SO 97-10	konventionell	Weninger, Tabelle "neolithicum.xls" in CalPal Vers. von 2013	nach 1997	
169	KN-5275	5590		5590	35	-22,49	TK	Deutschland / Hegau	Singen-Offwiese, Lkr. Konstanz	HST–RÖ	RÖ	RÖ	SO 97-1	konventionell	Weninger, Tabelle "neolithicum.xls" in CalPal Vers. von 2013	nach 1997	
170	KN-5276	5695		5695	40	-21,87	TK	Deutschland / Hegau	Singen-Offwiese, Lkr. Konstanz	HST–RÖ	RÖ	RÖ	SO 97-2	konventionell	Weninger, Tabelle "neolithicum.xls" in CalPal Vers. von 2013	nach 1997	
171	KN-5277	5580		5580	40	-22,51	TK	Deutschland / Hegau	Singen-Offwiese, Lkr. Konstanz	HST–RÖ	RÖ	RÖ	SO 97-3	konventionell	Weninger, Tabelle "neolithicum.xls" in CalPal Vers. von 2013	nach 1997	
172	KN-5279	5615		5615	40	-21,26	TK	Deutschland / Hegau	Singen-Offwiese, Lkr. Konstanz	HST–RÖ	RÖ	RÖ	SO 97-5	konventionell	Weninger, Tabelle "neolithicum.xls" in CalPal Vers. von 2013	nach 1997	
173	Hv-16633	6115	50	6065	75		HK	Deutschland / Südliches Niedersachsen	Moringen-Großsenrode-14	P-F–RÖ			Siedlung - 132-2 Breit aus nördlichem Grabenkopf (NW-Tor) Kat. Nr. 132-2	konventionell	Lönne 2000, 71 Abb. 17	vor 1998	
174	KN-4411	5780	50	5730	100		HK	Deutschland / Südliches Niedersachsen	Moringen-Großsenrode-14	P-F–RÖ			Erdwerk Kat. Nr. 132-2	konventionell	Lönne 2000, 71 Abb. 17	vor 1998	
175	KN-4421	6050	50	6000	56		HK	Deutschland / Südliches Niedersachsen	Moringen-Großsenrode-14	P-F–RÖ			große Grube (Erdwerk) Kat. Nr. 132-2	konventionell	Lönne 2000, 71 Abb. 17	vor 1998	
176	Hv-16652	5630		5630	60		GE	Deutschland / Südliches Niedersachsen	Moringen-Großsenrode-14	P-F–RÖ			Grube Kat. Nr. 132-71	konventionell	Lönne 2000, 71 Abb. 17	vor 1998	
177	KN-4416	5800	50	5750	48		HK	Deutschland / Südliches Niedersachsen	Moringen-Großsenrode-14	P-F–RÖ			Grube Kat. Nr. 132-1143	konventionell	Lönne 2000, 71 Abb. 17	vor 1998	
178	KN-2650	5830	50	5780	75		HK	Deutschland / Niedersächsische Bucht	Inden 3	P-F–sRÖ	fRÖ	RÖ	Grube 2	konventionell	Breunig 1987, 300	zwischen 1971 und 1987	
179	KN-2651	5870	50	5820	60		HK	Deutschland / Niedersächsische Bucht	Inden 3	P-F–sRÖ	P-F	P-F	Grube 75	konventionell	Breunig 1987, 300	zwischen 1971 und 1987	
180	KN-2652	5820	50	5770	60		HK	Deutschland / Niedersächsische Bucht	Inden 3	P-F–sRÖ	altères RÖ	RÖ	Teilgrube 5	konventionell	Breunig 1987, 300	zwischen 1971 und 1987	
181	KN-2653	5830	50	5780	65		HK	Deutschland / Niedersächsische Bucht	Inden 3	P-F–sRÖ	sRÖ	RÖ	Grube 77	konventionell	Breunig 1987, 300	zwischen 1971 und 1987	
182	Poz-32445	5690		5690	40		TK	Frankreich / Elsass	Meistratzheim "Station d'épuration communale"		RÖ	RÖ	Graben - St. 116	AMS	Denaria 2011, 29	zwischen 2009 und 2011	
183	Poz-33544	5680		5680	50		TK	Frankreich / Elsass	Meistratzheim "Station d'épuration communale"		RÖ	RÖ	Graben - St. 113	AMS	Denaria 2011, 29	zwischen 2009 und 2011	
184	Poz-32447	5670		5670	50		TK	Frankreich / Elsass	Meistratzheim "Station d'épuration communale"		RÖ	RÖ	Graben - St. 175	AMS	Denaria 2011, 29	zwischen 2009 und 2011	
185	GrA-45953	5665	20	5645	40		MK	Frankreich / Elsass	Entzheim "Les Terres de la Chapelle 1 - Lotissement"		RÖ	RÖ	Grab - St.40, Individuum 1 erwachsen	AMS	Denaire 2011,29; Denaire/Lefranc 2014, 89	zwischen 2009 und 2011	
186	GrA-45797	5660	20	5640	40		HK	Frankreich / Elsass	Entzheim "Les Terres de la Chapelle 1 - Lotissement"		RÖ	RÖ	Grab - St.40, Individuum 3 erwachsen	AMS	Denaire 2011,29; Denaire/Lefranc 2014, 89	zwischen 2009 und 2011	
187	GrN-16715	5730	50	5680	35		HK	Südöstliche Niederlande	Maastricht-Randwijck	RÖ		RÖ	Siedlung	konventionell	Bakels 2008, 121	vor 2008	
188	GrN-16717	5790	50	5740	35		HK	Südöstliche Niederlande	Maastricht-Randwijck	RÖ		RÖ	Siedlung	konventionell	Bakels 2008, 121	vor 2008	
189	GrN-16716	5845	50	5795	45		HK	Südöstliche Niederlande	Maastricht-Randwijck	RÖ		RÖ	Siedlung - Graben - f13	konventionell	Bakels 2008, 121	vor 2008	
190	GrN-16718	5835		5785	35		HK	Südöstliche Niederlande	Maastricht-Randwijck	RÖ		RÖ	Siedlung	konventionell	Bakels 2008, 121	vor 2008	
191	ETH-37856	5830		5830	40	-23,50	GE	Deutschland / Westfalen / Soester Börde	Soest-Rosenstert	P-F–RÖ	P-F–RÖ	P-F–RÖ	Siedlung - Grube 40 - Weizenkorn	AMS	Buczka 2013, 81	zwischen 2004 und 2011	
192	ETH-37857	5810		5810	40	-26,20	GE	Deutschland / Westfalen / Soester Börde	Soest-Rosenstert	P-F–RÖ	P-F–RÖ	P-F–RÖ	Siedlung - Grube 40 - Weizenkorn	AMS	Buczka 2013, 81	zwischen 2004 und 2011	
193	KN-5393	5530	50	5480	50	-25,00	HK	Deutschland / Westfalen / Hellweggebiet	Dortmund-Oespeler Bach	alttg. jüngeres RÖ	altg. jüngeres RÖ	RÖ	Befund 730c	konventionell	Weninger, Tabelle "neolithicum.xls" in CalPal Vers. von 2013	nach 2003	
194	KN-5394	5680	50	5630	50	-25,00	HK	Deutschland / Westfalen / Hellweggebiet	Dortmund-Oespeler Bach	altg. jüngeres RÖ	altg. jüngeres RÖ	RÖ	Befund 469	konventionell	Weninger, Tabelle "neolithicum.xls" in CalPal Vers. von 2013	nach 2003	
195	KN-5395	5750	50	5700	40	-25,00	HK	Deutschland / Westfalen / Hellweggebiet	Dortmund-Oespeler Bach	altg. jüngeres RÖ	altg. jüngeres RÖ	RÖ	Befund 1000	konventionell	Weninger, Tabelle "neolithicum.xls" in CalPal Vers. von 2013	nach 2003	
196	KN-5397	5695	50	5645	45	-25,00	HK	Deutschland / Westfalen / Hellweggebiet	Dortmund-Oespeler Bach	altg. jüngeres RÖ	altg. jüngeres RÖ	RÖ	Befund 111	konventionell	Weninger, Tabelle "neolithicum.xls" in CalPal Vers. von 2013	nach 2003	
197	KN-4752	5700	50	5650	83	-25,00	HK	Deutschland / Westfalen / Hellweggebiet	Dortmund-Oespeler Bach	altg. jüngeres RÖ	altg. jüngeres RÖ	RÖ	Befund 999	konventionell	Weninger 2003	zwischen 1991 und 2003	
198	KN-4753	5723	50	5673	54	-25,00	HK	Deutschland / Westfalen / Hellweggebiet	Dortmund-Oespeler Bach	altg. jüngeres RÖ	altg. jüngeres RÖ	RÖ	Befund 689	konventionell	Weninger 2003	zwischen 1991 und 2003	
199	KN-4755	5530	50	5480	60	-25,00	HK	Deutschland / Westfalen / Hellweggebiet	Dortmund-Oespeler Bach	altg. jüngeres RÖ	altg. jüngeres RÖ	RÖ	Befund 1229	konventionell	Weninger 2003	zwischen 1991 und 2003	
200	KN-4573	5605	50	5555	53	-25,00	HK	Deutschland / Westfalen / Hellweggebiet	Dortmund-Oespeler Bach	altg. jüngeres RÖ	altg. jüngeres RÖ	RÖ	DO-A/ Befund 202; OES-4	konventionell	Weninger 2003	zwischen 1991 und 2003	
201	KN-4576	5660	50	5610	53	-25,00	HK	Deutschland / Westfalen / Hellweggebiet	Dortmund-Oespeler Bach	altg. jüngeres RÖ	altg. jüngeres RÖ	RÖ	DO-B/ Befund 725; OES 5b	konventionell	Weninger 2003	zwischen 1991 und 2003	
202	KN-4577	4705	50	4655	55	-25,00	HK	Deutschland / Westfalen / Hellweggebiet	Dortmund-Oespeler Bach	altg. jüngeres RÖ	altg. jüngeres RÖ	RÖ	DO-B/ Befund 743; OES 5a	konventionell	Weninger 2003	zwischen 1991 und 2003	pa90 nicht – Ausreißer
203	KN-1190	5840	50	5790	45		HK	Deutschland / Niedersächsische Bucht	Lamarsdorf, Inden 1	sRÖ	RÖ	RÖ	Grube

ID	Probennummer	Rohdatum BP	Holzkohle/ Menschen-knochen-korrektur	mit Korrektur	Standard-abweichung	C13	Material	Land / Region	Fundort	Laufzeit des Fundplatzes	Archäologische Zuordnung nach Funden/ Fundzusammenhang	Interpretation	Befund	Messart	Literatur	Jahr der Messung	Bemerkung zu Qualität
221	KIA-19057	6671		6671	34	-21,6	TK	Deutschland / Niederbayern	Straubing-Lerchenhaid	Straubing-Lerchenhaid	SOB Ia	zu alt	Grube 179 - FZ 138546	AMS	Riedhammer 2012, 70	2003	evtl2 nicht - Auswerfbar
222	KIA-19056	6331		6331	30	-21,6	TK	Deutschland / Niederbayern	Straubing-Lerchenhaid	Straubing-Lerchenhaid	Altere LBK und SOB Ia	SOB Ia, LBK Intrusion	Grube 118 - FZ 143604	AMS	Riedhammer 2012, 70	2003	
223	KIA-19058	6185		6185	30	-19,66	TK	Deutschland / Niederbayern	Straubing-Lerchenhaid	Straubing-Lerchenhaid	Altere LBK und SOB Ia	SOB Ia	Grube 4 - FZ 138504	AMS	Riedhammer 2012, 70	2003	
224	KIA-19055	6161		6161	27	-20,97	TK	Deutschland / Niederbayern	Straubing-Lerchenhaid	Straubing-Lerchenhaid	Altere LBK und SOB Ia	SOB Ia, LBK Intrusion	Grube 17 - FZ 138508	AMS	Riedhammer 2012, 70	2003	
225	KIA-19059	6058		6058	32	-22,04	TK	Deutschland / Niederbayern	Straubing-Lerchenhaid	Straubing-Lerchenhaid	Altere LBK und SOB Ia	SOB Ia, LBK Intrusion	Grube 185 - FZ 142754	AMS	Riedhammer 2012, 70	2003	
226	KIA-17786	5989		5989	35	-20,14	TK	Deutschland / Niederbayern	Altfrag-Rinkam	Altfrag-Rinkam	SOB Ib–IIa, in der Nähe LBK und Metallbrillen	SOB Ib–IIa	Grube 200 FZ 92035	AMS	Riedhammer 2012, 70	2003	z. T. kalzinierte kleinteilige Knochenfragmente
227	KIA-17786A	5939		5939	31	-19,45	TK	Deutschland / Niederbayern	Altfrag-Rinkam	Altfrag-Rinkam	SOB Ib–IIa, in der Nähe LBK und Metallbrillen	SOB Ib–IIa	Grube 200 FZ 92035	AMS	Riedhammer 2012, 70	2003	das beste Knochenstück der Probe
228	KIA-17787	5878		5878	32	-21,97	TK	Deutschland / Niederbayern	Altfrag-Rinkam	Altfrag-Rinkam	SOB Ib–IIa, in der Nähe LBK und Metallbrillen	SOB Ic–IIa	Grube 218 FZ 92028	AMS	Riedhammer 2012, 70	2003	
229	KIA-17785	6016		6016	34	-20,2	TK	Deutschland / Niederbayern	Altfrag-Rinkam	Altfrag-Rinkam	SOB Ib–IIa, in der Nähe LBK und Metallbrillen	SOB Ic	Grube 21 - FZ 92019	AMS	Riedhammer 2012, 70	2003	
230	KIA-19063	5952		5952	25	-20,87	TK	Deutschland / Niederbayern	Geisehöring-Süd	LBK Streuscherben; SOB Ia–SOB III; kein Ile; MH; AH; GBZ; Metallbrillen	SOB II		Objekt 2614 - FZ 06674	AMS	Riedhammer 2012, 70	2003	
231	KIA-19062	5929		5929	25	-20,27	TK	Deutschland / Niederbayern	Geisehöring-Süd	LBK Streuscherben; SOB Ia–SOB III; kein Ile; MH; AH; GBZ; Metallbrillen	SOB II		Objekt 284 - FZ 00518	AMS	Riedhammer 2012, 70	2003	
232	KIA-19060	5858		5858	24	-20,84	TK	Deutschland / Niederbayern	Geisehöring-Süd	LBK Streuscherben; SOB Ia–SOB III; kein Ile; MH; AH; GBZ; Metallbrillen	SOB II		Objekt 3320 - FZ 09452	AMS	Riedhammer 2012, 70	2003	
233	KIA-19061	5825		5825	28	-20,12	TK	Deutschland / Niederbayern	Geisehöring-Süd	LBK Streuscherben; SOB Ia–SOB III; kein Ile; MH; AH; GBZ; Metallbrillen	SOB Ic		Objekt 552 - FZ 01785	AMS	Riedhammer 2012, 70	2003	
234	KIA-19064	5006		5006	26	-21,81	TK	Deutschland / Niederbayern	Geisehöring-Süd	LBK Streuscherben; SOB Ia–SOB III; kein Ile; MH; AH; GBZ; Metallbrillen	SOB II - Altheim Intrusion		Objekt 4470 - FZ 10446	AMS	Riedhammer 2012, 70	2003	evtl2 nicht - Auswerfbar
235	Hv-17012	5705	50	5655	75		HK	Deutschland / Niederbayern	Vilsbiburg-Lerchenstraße	LBK bis Altheim	SOB Ibl/e		Objekt 301	konventionell	unpubliziert; Quelle: Akten BLfD Landshut	1991	
236	Hd-11315-11106	5990		5990	40		TK	Deutschland / Niederbayern	Künzing-Unternberg	Künzing-Unternberg	SOB II		SOB II Grabenspitze	konv. Hochpräzision	Petrasch/Kromer 1989, 233	vor 1989	konv. Hochpräzision Knochen
237	Hd-11314-11091	5940		5940	40		TK	Deutschland / Niederbayern	Künzing-Unternberg	Künzing-Unternberg	SOB II		SOB II Grabenspitze	konv. Hochpräzision	Petrasch/Kromer 1989, 233	vor 1989	konv. Hochpräzision Knochen
238	Hd-11313-11050	5920		5920	35		TK	Deutschland / Niederbayern	Künzing-Unternberg	Künzing-Unternberg	SOB II		SOB II Grabenspitze	konv. Hochpräzision	Petrasch/Kromer 1989, 233	vor 1989	konv. Hochpräzision Knochen
239	Hd-11310-11055	5910		5910	35		TK	Deutschland / Niederbayern	Künzing-Unternberg	Künzing-Unternberg	SOB II		SOB II Grabenspitze	konv. Hochpräzision	Petrasch/Kromer 1989, 233	vor 1989	konv. Hochpräzision Knochen
240	Hd-11311-11200	5890		5890	35		TK	Deutschland / Niederbayern	Künzing-Unternberg	Künzing-Unternberg	SOB II		SOB II Grabenspitze	konv. Hochpräzision	Petrasch/Kromer 1989, 233	vor 1989	konv. Hochpräzision Knochen
241	Hd-11312-11056	5840		5840	35		TK	Deutschland / Niederbayern	Künzing-Unternberg	Künzing-Unternberg	SOB II		SOB II Grabenspitze	konv. Hochpräzision	Petrasch/Kromer 1989, 233	vor 1989	konv. Hochpräzision Knochen
242	Hd-11316-11130	5850		5850	35		TK	Deutschland / Niederbayern	Künzing-Unternberg	Künzing-Unternberg	SOB II		SOB II Grabenverfüllung	konv. Hochpräzision	Petrasch/Kromer 1989, 233	vor 1989	konv. Hochpräzision Knochen
243	Hd-11319-11107	5810		5810	45		TK	Deutschland / Niederbayern	Künzing-Unternberg	Künzing-Unternberg	SOB II		SOB II Grabenverfüllung	konv. Hochpräzision	Petrasch/Kromer 1989, 233	vor 1989	konv. Hochpräzision Knochen
244	Hd-11320-11244	5760		5760	35		TK	Deutschland / Niederbayern	Künzing-Unternberg	Künzing-Unternberg	SOB II		SOB II Grabenverfüllung	konv. Hochpräzision	Petrasch/Kromer 1989, 233	vor 1989	konv. Hochpräzision Knochen
245	Hd-11317-11131	5750		5750	35		TK	Deutschland / Niederbayern	Künzing-Unternberg	Künzing-Unternberg	SOB II		SOB II Grabenverfüllung	konv. Hochpräzision	Petrasch/Kromer 1989, 233	vor 1989	konv. Hochpräzision Knochen
246	Hd-11318-11146	5660		5660	30		TK	Deutschland / Niederbayern	Künzing-Unternberg	Künzing-Unternberg	SOB II		SOB II Grabenverfüllung	konv. Hochpräzision	Petrasch/Kromer 1989, 233	vor 1989	konv. Hochpräzision Knochen
247	Hd-11321-11273	5650		5650	35		TK	Deutschland / Niederbayern	Künzing-Unternberg	Künzing-Unternberg	SOB II		SOB II Grabenverfüllung	konv. Hochpräzision	Petrasch/Kromer 1989, 233	vor 1989	konv. Hochpräzision Knochen
248	Hd-11408-11340	5770		5770	35		TK	Deutschland / Niederbayern	Künzing-Unternberg	Künzing-Unternberg	SOB II		Silogrube 321/24	konv. Hochpräzision	Petrasch/Kromer 1989, 233	vor 1989	konv. Hochpräzision Knochen
249	Hd-11407-11324	5750		5750	35		TK	Deutschland / Niederbayern	Künzing-Unternberg	Künzing-Unternberg	SOB II		Silogrube 116/28	konv. Hochpräzision	Petrasch/Kromer 1989, 233	vor 1989	konv. Hochpräzision Knochen
250	Hd-11406-11435	5740		5740	35		TK	Deutschland / Niederbayern	Künzing-Unternberg	Künzing-Unternberg	SOB II		Silogrube 6/14	konv. Hochpräzision	Petrasch/Kromer 1989, 233	vor 1989	konv. Hochpräzision Knochen
251	KIA-17791	6056		6056	25	-21,92	TK	Deutschland / Niederbayern	Ergolding-LA26	SOB III, wenig SBK Intrusion, MH	SOB III - und SOB I?		Objekt 244 - Inv/Nr. 1993,1512a	AMS	Riedhammer 2012, 70	2003	evtl2 nicht - Auswerfbar
252	KIA-17793	5826		5826	30	-21,04	TK	Deutschland / Niederbayern	Ergolding-LA26	SOB III, wenig SBK Intrusion, MH	SOB III		Objekt 244 - Inv/Nr. 1993,1516o	AMS	Riedhammer 2012, 70	2003	
253	KIA-17792	5787		5787	30	-21,42	TK	Deutschland / Niederbayern	Ergolding-LA26	SOB III, wenig SBK Intrusion, MH	SOB III		Objekt 244 - Inv/Nr. 1993,1516c	AMS	Riedhammer 2012, 70	2003	
254	KIA-17799	5744		5744	30	-20,65	TK	Deutschland / Niederbayern	Ergolding-LA26	SOB III, wenig SBK Intrusion, MH	SOB III		Objekt 244 - Inv/Nr. 1993,1518f	AMS	Riedhammer 2012, 70	2003	
255	KIA-17798	5702		5702	43	-21,2	TK	Deutschland / Niederbayern	Ergolding-LA26	SOB III, wenig SBK Intrusion, MH	SOB III		Objekt 244 - Inv/Nr. 1993,1517a	AMS	Riedhammer 2012, 70	2003	
256	KIA-17789	5695		5695	31	-20,57	TK	Deutschland / Niederbayern	Ergolding-LA26	SOB III, wenig SBK Intrusion, MH	SOB III		Objekt 244 - Inv/Nr. 1993,1511g	AMS	Riedhammer 2012, 70	2003	
257	KIA-17790	5693		5693	31	-21,93	TK	Deutschland / Niederbayern	Ergolding-LA26	SOB III, wenig SBK Intrusion, MH	SOB III		Objekt 244 - Inv/Nr. 1993,1512b	AMS	Riedhammer 2012, 70	2003	
258	KIA-17788	5651		5651	33	-23,73	TK	Deutschland / Niederbayern	Ergolding-LA26	SOB III, wenig SBK Intrusion, MH	SOB III		Objekt 244 - Inv/Nr. 1993,1512l	AMS	Riedhammer 2012, 70	2003	
259	KN-3808	5840	50	5790	65		HK	Deutschland / südliche Oberpfalz	Regensburg-Porkelgut	LBK und SOB	SOB		BJ 290-12	konventionell	Wininger, Tabelle "neolithicum.xls" in CalPal Vers. von 2013	um 1968	
260	KN-3809	5430		5430	90		GW	Deutschland / südliche Oberpfalz	Regensburg-Porkelgut	LBK und SOB	SOB		BJ 398a	konventionell	Wininger, Tabelle "neolithicum.xls" in CalPal Vers. von 2013	um 1968	sehr frühes konv. Knochendatum
261	KN-3776	5950	50	5900	70		Sand, HK	Deutschland / südliche Oberpfalz	Regensburg-Porkelgut	LBK und SOB	SOB		184-80	konventionell	Wininger, Tabelle "neolithicum.xls" in CalPal Vers. von 2013	um 1968	
262	KN-3777	6280	50	6180	70		Sand, HK	Deutschland / südliche Oberpfalz	Regensburg-Porkelgut	LBK und SOB	SOB		246-3	konventionell	Wininger, Tabelle "neolithicum.xls" in CalPal Vers. von 2013	um 1968	
263	KN-3778	5130		5130	60		TK oder MK	Deutschland / südliche Oberpfalz	Regensburg-Porkelgut	LBK und SOB	SOB		Stille-7	konventionell	Wininger, Tabelle "neolithicum.xls" in CalPal Vers. von 2013	um 1968	sehr frühes konv. Knochendatum
264	KN-3779	6350	50	6300	65		Sand, HK	Deutschland / südliche Oberpfalz	Regensburg-Porkelgut	LBK und SOB	SOB		329-78	konventionell	Wininger, Tabelle "neolithicum.xls" in CalPal Vers. von 2013	um 1968	
265	KN-3780	5990	50	5940	150		Sand, HK	Deutschland / südliche Oberpfalz	Regensburg-Porkelgut	LBK und SOB	SOB		343-4	konventionell	Wininger, Tabelle "neolithicum.xls" in CalPal Vers. von 2013	um 1968	zu hohe Standardabweichung
266	KN-3246	5300	20	5280	50		wahrscheinlich MK	Deutschland / Niederbayern	Landshut-Haschenkeller	LBK Siedlung und SOB Gräberfeld	SOB		Grab 2	konventionell	Wininger, Tabelle "neolithicum.xls" in CalPal Vers. von 2013	um 1983	sehr frühes konv. Knochendatum
267	KN-3247	5390	20	5370	70		wahrscheinlich MK	Deutschland / Niederbayern	Landshut-Haschenkeller	LBK Siedlung und SOB Gräberfeld	SOB		Grab 1	konventionell	Wininger, Tabelle "neolithicum.xls" in CalPal Vers. von 2013	um 1983	sehr frühes konv. Knochendatum
268	KN-3218	5010	20	4990	80		wahrscheinlich MK	Deutschland / Niederbayern	Straßkirchen-Irlbach		SOB		Irlbach Grab b	konventionell	Wininger, Tabelle "neolithicum.xls" in CalPal Vers. von 2013	um 1983	sehr frühes konv. Knochendatum
269	KN-3194	5160	20	5140	60		wahrscheinlich MK oder TK	Deutschland / südliche Oberpfalz	Regensburg-Harting	SOB Grab oder LBK und SOB Siedlung	SOB?		wahrscheinlich Grab 2, Fläche 2, Objekt 48	konventionell	Wininger, Tabelle "neolithicum.xls" in CalPal Vers. von 2013; Ruckhruff-Pauli 1987, 34–35	um 1983	sehr frühes konv. Knochendatum
	Münchshöfen - Südbayern und Österreich																
270	Hv-17013	5485	50	5435	80		HK	Deutschland / Niederbayern	Vilsbiburg-Lerchenstraße		MH	erste Hälfte mittel	Objekt 97	konventionell	Matuschik 1992b, 17	1991	
272	Hv-17017	5315	50	5265	75		HK	Deutschland / Niederbayern	Geisenhausen-Eisekofer		MH	mittel	Siedlungsgrube B 879	konventionell	Matuschik 1992b, 17	1991	
273	KN-3193	5250	20	5230	60		MK	Deutschland / Niederbayern	Abbdorf-Aich I		MH	zweite Hälfte mittel	Obj. 88, Skelett 5 - Grab in Siedlungsgrube	konventionell	Schröter 1991	vor 1991	sehr frühes konv. Knochendatum
274	KN-3187	5220	20	5200	60		MK	Deutschland / Niederbayern	Osterhofen-Altenmarkt I		MH	MH	Grab 1	konventionell	Schröter 1991	vor 1991	sehr frühes konv. Knochendatum
926	?	5175	20	5155	90		MK	Deutschland / Niederbayern	Essing-Altessing		ohne Keramik	MH	Doppelbestattung unter Felsdach - ohne keramische Funde	?	Gerhardt/Naber 1983; Meyer u. a. 1994; Meixner 2009, 133–134		wahrscheinlich frühes konv. Knochendatum
275	Hd-15028-15332	5194	21	5194	31		TK	Deutschland / Bayern / südliches Oberpfalz	Altenfelden-Ottmöhle	Altenfelden-Ottmöhle	MH	spät	Befund 6398	konv. Hochpräzision	Hauptfleisch u. a. 2007, 87	vor 1994	konv. Hochpräzision Knochen
277	KN-3153	5240	20	5220	60		MK	Deutschland / Bayern / südliches Oberpfalz	Altejoldshaim		MH	MH	Grab	konventionell	Schröter 1991	vor 1991	sehr frühes konv. Knochendatum
525	Erl-7844	5442	20	5422	60		MK	Deutschland / nördliches Oberbayern	Vohburg a. d. Donau-Merning		ohne Keramik	MH	einzelnes Skelett - Befundzusammenhang bei Kiesabbau zerstört	AMS	Rieder 2002; Meixner 2009, 139	vor 2002	
278	Kl-4893	5332	50	5282	41		HK	Deutschland / nördliches Oberbayern	Manching-Obersilmm		MH	spät	Grabenfüllung	konventionell	Bürger 2004, 186	vor 2004	
279	Kl-2625	5620	50	5570	75		HK	Deutschland / Oberbayern	Moorenweis		MH	zweite Hälfte mittel	Grube 2	konventionell	Schier 1990b, 249	vor 1990	
323	Erl-9191	5484	0	5484	54		MK - Kind	Deutschland / Niederbayern	Mellrichen-Langenmeichen		MH	zweite Hälfte mittel	Kinderbeisetzung (7–8 Jahre) in MH Grabenwerk	AMS	Mahrkopf/Meixner 2008; Meixner 2009, 141	vor 2008	
524	Erl-13909	5449	20	5429	44		wahrscheinlich MK	Deutschland / Bayern / Schwaben	Nordendorf-Blankenburg		MH	zweite Hälfte mittel	Siedlung - Silogrube mit Resten von 2–3 menschl. Individuen, darunter 8–9 jährigen Kind	AMS	Meixner 2009, 142 - Datum unpubliziert	vor 2009	
275	Erl-6597	5580	10	5570	49		MK	Deutschland / Niederbayern	Oberschneiding-Rote Breite		MH	erste Hälfte mittel	Silogrube Befund 26 menschl. Individuum 1 - isolierter Schädel - juvenil	AMS	Koch u. a. 2004, 28; Meixner 2009, 137–138	2003	
276	Erl-6598	5560	10	5550	47		MK	Deutschland / Niederbayern	Oberschneiding-Rote Breite		MH	erste Hälfte mittel	Silogrube Befund 26 menschl. Individuum 2 - Hocker - Frau Juvenil bis frühadult	AMS	Koch u. a. 2004, 28; Meixner 2009, 137–138	2003	
521	Erl-12622	5491	20	5471	46		MK	Deutschland / Niederbayern	Stephansposching-Martelräcker		MH - Keramik nicht publiziert	MH	Silogrube mit zwei Skeletten und Schädelteile von mindestens zwei weiteren Individuen, Skelett 1: 30–40 jähriger Mann	AMS	Schmotz/Staskiewicz 2009; Meixner 2009, 132	2008	
522	Erl-12623	5484	20	5464	46		MK	Deutschland / Niederbayern	Stephansposching-Martelräcker		MH - Keramik nicht publiziert	MH	Silogrube mit zwei Skeletten und Schädelteile von mindestens zwei weiteren Individuen, Skelett 2: 40 jähriger Mann	AMS	Schmotz/Staskiewicz 2009; Meixner 2009, 132	2008	
271	GrN-7514	5550		5550	45		GE	Deutschland / Niederbayern	Ergoldsbach-Langenheittenbach 1972		MH - Keramik nicht publiziert	MH mittel ?	Grabung 1972	konventionell	Breunig 1987, 301; Lanting/Mook 1977, 47	vor 1977	
515	Erl-7126	5488		5488	44		GE	Deutschland / Niederbayern	Ergoldsbach-Langenheittenbach 1978		MH - Keramik nicht publiziert	MH	Große Silogrube von 1978	AMS	Hofmann/Wähnert 2005, 37–42	vor 2005	
516	Erl-7125	5250		5250	83		GE	Deutschland / Niederbayern	Ergoldsbach-Langenheittenbach 1978		MH - Keramik nicht publiziert	MH	Große Silogrube von 1978	AMS	Hofmann/Wähnert 2005, 37–42	vor 2005	
518	Erl-14904	5580		5580	36		KN	Deutschland / Niederbayern	Mamming	Mamming	ohne Funde	MH	Befund 21	AMS	unpubliziert		
519	Erl-14903	5477		5477	37		KN	Deutschland / Niederbayern	Mamming	Mamming	MH - Funde nicht näher datierbar	MH	Befund 50	AMS	unpubliziert		
520	Erl-14902	5323		5323	36		KN	Deutschland / Niederbayern	Mamming	Mamming	MH - Funde nicht näher datierbar	MH	Befund 108	AMS	Keller 201, 87 Tab.1	vor 2011	
281	GrN-21364	5480		5480	60		TK	Deutschland / Niederbayern	Brixlegg	Brixlegg	MH	mittel	Siedlungsschicht	konventionell	Kraußl/Hulpmans 1996, 49	vor 1996	
517	GrN-22167	5570		5570	50		KN	Deutschland / Niederbayern	Brixlegg	Brixlegg	MH	früh	Feuerstelle	konventionell	Hulpmans 2001, 202 Tab.11	vor 2001	
505	Erl-9548	5584		5584	58		TK	Deutschland / nördliches Oberbayern	Buxheim	Münchshöfen	MH	mittel	Graben (Phase IV unten)	AMS	Meixner im Druck	2006	
506	Erl-9540	5568		5568	56		TK	Deutschland / nördliches Oberbayern	Buxheim	Münchshöfen	MH	zweite Hälfte mittel	Grube 97: typologisch (jüngste Grube, ohne stratigraphische Anbindung	AMS	Meixner im Druck	2006	
507	Erl-9549	5520		5520	57		TK	Deutschland / nördliches Oberbayern	Buxheim	Münchshöfen	MH	mittel	Graben (Phase II unten)	AMS	Meixner im Druck	2006	
508	Erl-9544	5514		5514	53		TK	Deutschland / nördliches Oberbayern	Buxheim	Münchshöfen	MH	mittel	Graben (Phase I oben)	AMS	Meixner im Druck	2006	
509	Erl-9541	5487		5487	56		TK	Deutschland / nördliches Oberbayern	Buxheim	Münchshöfen	MH	mittel	Grube 355: Grube ohne stratigraphische Anbindung; sollte in der Mitte der Datierungsspanne mit Tendenz zu älter liegen	AMS	Meixner im Druck	2006	
510	Erl-9549	5476		5476	53		TK	Deutschland / nördliches Oberbayern	Buxheim	Münchshöfen	MH	mittel	Graben (Phase IV oben)	AMS	Meixner im Druck	2006	
511	Erl-9542	5475		5475	55		TK	Deutschland / nördliches Oberbayern	Buxheim	Münchshöfen	MH	mittel	Grube 306, ohne stratigraphische Anbindung	AMS	Meixner im Druck	2006	
512	Erl-9547	5461		5461	52		TK	Deutschland / nördliches Oberbayern	Buxheim	Münchshöfen	MH	mittel	Graben (Phase III oben)	AMS	Meixner im Druck	2006	
513	Erl-9543	5401		5401	56		TK	Deutschland / nördliches Oberbayern	Buxheim	Münchshöfen	MH	mittel	Graben (Phase I unten)	AMS	Meixner im Druck	2006	
514	Erl-9546	5372		5372	55		TK	Deutschland / nördliches Oberbayern	Buxheim	Münchshöfen	MH	mittel	Graben (Phase III unten)	AMS	Meixner im Druck	2006	
597	Erl-12974	5473	50	5423	54		HK	Deutschland / Niederbayern	Riedling	Münchshöfen und wohl wenig Altheim	MH		Befund 277 - Probe 10/08-1	AMS	unpubliziert	zwischen 2008 und 2014	
598	Erl-12975	5420	50	5370	56		HK	Deutschland / Niederbayern	Riedling	Münchshöfen und wohl wenig Altheim	MH		Befund 277/278 - Probe 10/08-2	AMS	unpubliziert	zwischen 2008 und 2014	
599	Erl-12977	5275		5275	52		KN	Deutschland / Niederbayern	Riedling	Münchshöfen und wohl wenig Altheim	MH		Befund 111 - Probe 10/08-4	AMS	unpubliziert	zwischen 2008 und 2014	
600	Erl-12978	5437		5437	53		KN	Deutschland / Niederbayern	Riedling	Münchshöfen und wohl wenig Altheim	MH		Befund 136 - Probe 10/08-5	AMS	unpubliziert	zwischen 2008 und 2014	
601	Erl-12979	5543		5543	54		KN	Deutschland / Niederbayern	Riedling	Münchshöfen und wohl wenig Altheim	MH		Befund 117 - Probe 10/08-6	AMS	unpubliziert	zwischen 2008 und 2014	
602	Erl-12980	5423		5423	51		TK	Deutschland / Niederbayern	Riedling	Münchshöfen und wohl wenig Altheim	MH		Befund 28 - Probe 10/08-7	AMS	unpubliziert	zwischen 2008 und 2014	
603	Erl-12982	5475		5475	56		KN	Deutschland / Niederbayern	Riedling	Münchshöfen und wohl wenig Altheim	MH		Befund 389 - Probe 11/08-2	AMS	unpubliziert	zwischen 2008 und 2014	
604	Erl-17834	5239		5239	53		KN	Deutschland / Niederbayern	Riedling	Münchshöfen und wohl wenig Altheim	MH		Befund 398 - Probe 398 1/12-1	AMS	unpubliziert	zwischen 2008 und 2014	
	Daten Sliesabbau																
282	KN-5338	5400	50	5350	40		HK	Deutschland / Niederbayern	Abensberg-Arnhofen	LBK–MH				konventionell	Roth 2008, 54	nach 2002–2004	
283	Hv-14924	5410	50	5360	60		HK	Deutschland / Niederbayern	Abensberg-Arnhofen	LBK–MH				konventionell	Binsteiner 1990, 48	vor 1990	
284	KN-5695	5410	50	5360	45		HK	Deutschland / Niederbayern	Abensberg-Arnhofen	LBK–MH				konventionell	Roth 2008, 54	nach 2002–2004	
285	KN-5334	5420	50	5370	45		HK	Deutschland / Niederbayern	Abensberg-Arnhofen	LBK–MH				konventionell	Roth 2008, 54	nach 2002–2004	
286	KN-5686	5640	50	5590	70		HK	Deutschland / Niederbayern	Abensberg-Arnhofen	LBK–MH				konventionell	Roth 2008, 54	nach 2002–2004	
287	KN-5662	5675	50	5625	45		HK	Deutschland / Niederbayern	Abensberg-Arnhofen	LBK–MH				konventionell	Roth 2008, 54	nach 2002–2004	
288	KN-5335	5680	50	5630	45		HK	Deutschland / Niederbayern	Abensberg-Arnhofen	LBK–MH				konventionell	Roth 2008, 54	nach 2002–2004	
289	KN-5337	5665	50	5615	95		HK	Deutschland / Niederbayern	Abensberg-Arnhofen	LBK–MH				konventionell	Roth 2008, 54	nach 2002–2004	
290	KN-5664	5735	50	5685	50		HK	Deutschland / Niederbayern	Abensberg-Arnhofen	LBK–MH				konventionell	Roth 2008, 54	nach 2002–2004	
291	KN-5331	5755	50	5705	45		HK	Deutschland / Niederbayern	Abensberg-Arnhofen	LBK–MH				konventionell	Roth 2008, 54	nach 2002–2004	
292	KN-5710	5762	50	5712	56		HK	Deutschland / Niederbayern	Abensberg-Arnhofen	LBK–MH				konventionell	Roth 2008, 54	nach 2002–2004	
293	KN-5413	5790	50	5740	40		HK	Deutschland / Niederbayern	Abensberg-Arnhofen	LBK–MH				konventionell	Roth 2008, 54	nach 2002–2004	
294	KN-5663	5813	50	5763	52		HK	Deutschland / Niederbayern	Abensberg-Arnhofen	LBK–MH				konventionell	Roth 2008, 54	nach 2002–2004	
295	KN-5214	5805	50	5755	55		HK	Deutschland / Niederbayern	Abensberg-Arnhofen	LBK–MH				konventionell	Roth 2008, 54	nach 2002–2004	
296	KN-5711	5840	50	5790	53		HK	Deutschland / Niederbayern	Abensberg-Arnhofen	LBK–MH				konventionell	Roth 2008, 54	nach 2002–2004	
297	KN-5659	5895	50	5845	49		HK	Deutschland / Niederbayern	Abensberg-Arnhofen	LBK–MH				konventionell	Roth 2008, 54	nach 2002–2004	
298	KN-5339	5905	50	5855	60		HK	Deutschland / Niederbayern	Abensberg-Arnhofen	LBK–MH				konventionell	Roth 2008, 54	nach 2002–2004	
299	KN-5660	5945	50	5895	67		HK	Deutschland / Niederbayern	Abensberg-Arnhofen	LBK–MH				konventionell	Roth 2008, 54	nach 2002–2004	
300	KN-5415	6100	50	6050	80		HK	Deutschland / Niederbayern	Abensberg-Arnhofen	LBK–MH				konventionell	Roth 2008, 54	nach 2002–2004	
301	Hv-17010	6115	50	6065	100		HK	Deutschland / Niederbayern	Abensberg-Arnhofen	LBK–MH			S 119231	konventionell	unpubliziert? Quelle: Akten BLfD Landshut	1991	
302	KN-5661	6205	50	6155	55		HK	Deutschland / Niederbayern	Abensberg-Arnhofen	LBK–MH				konventionell	Roth 2008, 54	nach 2002–2004	
303	KN-5410	6514	50	6464	45		HK	Deutschland / Niederbayern	Abensberg-Arnhofen	LBK–MH				konventionell	Roth 2008, 54	nach 2002–2004	
	Sachsen / Dresdner Becken																
304	Poz-42627	6025		6025	35		GE	Deutschland / Sachsen / Dresdner Elbtal	Dresden-Prohlis	Jungsta LBK/SBK I–SBK II			Grube - Siedlungsphase 1	AMS	Link 2014a	2013	
305	Poz-42628	6080		6080	40		GE	Deutschland / Sachsen / Dresdner Elbtal	Dresden-Prohlis	Jungsta LBK/SBK I–SBK II			Grube	AMS	Link 2014a	2013	
	Böhmen																
306	Bln-240	5881	50	5831	100		HK	Tschechische Republik / Nordwestböhmen	Žalany		SBK II		Grube	konventionell	Pavlů/Zápotocká 1979, 302; Kohl/Quitta 1968, 39	vor 1966	Einzeldatum
307	Poz-42609	5990		5990	40		TK	Tschechische Republik / Nordwestböhmen	Vchynice	SBK II–IVa1	SBK IVa1 mit SBK II Intrusion	SBK II Intrusion	Kreisgraben Sektor A, Schicht A1 0–10 cm tief Knochen Nr. 19 wahrscheinlich Rind	AMS	Rídký u. a. 2012a u. Mitteilung Rídký	zwischen 2008 und 2012	
308	Poz-42612	5980		5980	40		TK	Tschechische Republik / Nordwestböhmen	Vchynice	SBK II–IVa1	SBK IVa1 mit SBK II Intrusion	SBK II Intrusion	Kreisgraben Sektor A, Schicht A11 120–130 cm tief Knochen Nr 44 wahrscheinlich Rind	AMS	Rídký u. a. 2012a u. Mitteilung Rídký	zwischen 2008 und 2012	
309	Poz-42613	5880		5880	40		TK	Tschechische Republik / Nordwestböhmen	Vchynice	SBK II–IVa1	SBK IVa1 mit SBK II Intrusion	SBK IVa1	Kreisgraben Sektor C, Schicht C8 140–160 cm tief Knochen Nr 49 wahrscheinlich Rind	AMS	Rídký u. a. 2012a u. Mitteilung Rídký	zwischen 2008 und 2012	
310	Poz-42614	5895		5895	35		TK	Tschechische Republik / Nordwestböhmen	Vchynice	SBK II–IVa1	SBK IVa1 mit SBK II Intrusion	SBK IVa1	Kreisgraben Sektor

ID	Probenummer	Rohdatum BP	Holzkohle/ Menschen-knochen-korrektur	mit Korrektur	Standard-abweichung	C13	Material	Land / Region	Fundort	Laufzeit des Fundplatzes	Archäologische Zuordnung nach Funden/ Fundzusammenhang	Interpretation	Befund	Messart	Literatur	Jahr der Messung	Bemerkung zu Qualität
	Polen																
318	Bln-1738	5900	50	5850	80		HK?	Polen / Niederschlesien	Stary Zamek	SBK Ib / III? auch SBK IV am Platz	SBK Ib / III?		im Zusammenhang mit Fläche 2a, Haus 1 ?	konventionell	Breunig 1987, 155; Romanow 1977	vor 1977	
319	Bln-1268	5929	50	5879	80		HK	Polen / Niederschlesien	Niemeza		SBK III		Grube 24	konventionell	Kulczycka-Leciejewiczowa 1977, 18; 29	vor 1977	
	Österreich																
320	KN-2455	6090	50	6040	55		HK	Österreich / Oberösterreich	Frauenhofen	SBK Ib–III	SBK Ib / III	SBK Ib / III	Grube 14	konventionell	Lennes 1986, 171	vor 1986	
321	KN-2568	6230	50	6140	65		HK	Österreich / Oberösterreich	Frauenhofen	SBK Ib–III	SBK III	SBK Ib / III	Graben K 20–80 cm	konventionell	Lennes 1986, 171	vor 1986	
589	KN-2456	5300	50	5250	710		HK	Österreich / Oberösterreich	Frauenhofen	SBK Ib–III	SBK Ib / III	SBK Ib / III	Graben G Basis	konventionell	Lennes 1986, 171	vor 1986	zu hohe Standardabweichung
109	KN-2567	5860	50	5810	185		HK	Österreich / Oberösterreich	Frauenhofen	SBK Ib–III	SBK Ib / III	SBK Ib / III	Graben K 0–20 cm	konventionell	Lennes 1986, 171	vor 1986	zu hohe Standardabweichung
322	KN-2529	5800		5800	80		TK	Österreich / Oberösterreich	Unterwöbling	Grube mit formativer Phase MOG und einer SBK-Scherbe	MOG Ia0		Grube mit MOG Ia0 und einer SBK-Scherbe	konventionell	Breunig 1987, 183	vor 1987	
323	VERA-1976	5888	20	5868	31		MK	Österreich / Niederösterreich	Friebritz-Süd	MOG Ia0–Ia	MOG Ia0	MOG Ia0	Grabung 1995, Grab 130	AMS	Stadler u. a. 2006, 57	zwischen 1996 und 2006	
324	VERA-1977	5826	20	5806	32		MK	Österreich / Niederösterreich	Friebritz-Süd	MOG Ia0–Ia	MOG Ia0	MOG Ia0	Grabung 1995, Grab 134	AMS	Stadler u. a. 2006, 57	zwischen 1996 und 2006	
325	VERA-1978	5847	20	5827	30		MK	Österreich / Niederösterreich	Friebritz-Süd	MOG Ia0–Ia	MOG Ia0	MOG Ia0	Grabung 1995, Grab 135	AMS	Stadler u. a. 2006, 57	zwischen 1996 und 2006	
530	VERA-403	5857	20	5837	37		MK	Österreich / Niederösterreich	Friebritz-Süd	MOG Ia0–Ia	ohne Keramik	MOG Ia0	Bergung 1997, Grab mit Doppelbestattung, Verfärbung 13	AMS	Stadler u. a. 2006, 57	zwischen 1996 und 2006	
326	Bln-2872	5730	50	5680	50		HK	Österreich / Niederösterreich	Friebritz-Süd	MOG Ia–Ia	MOG Ia und SBK III / IV	MOG Ia	Kreisgraben	konventionell	Stadler 1995, 217 - mit weiterer Lit.	zwischen 1981 und 1986	
527	VERA-3224	5747		5747	34		TK	Österreich / Niederösterreich	Friebritz-Süd	MOG Ia–Ia	MOG Ia und SBK III / IV	MOG Ia	Hauptgraben der Kreisgraben	AMS	Stadler u. a. 2006, 57	zwischen 1996 und 2006	
528	VERA-3225	5791		5791	25		TK	Österreich / Niederösterreich	Friebritz-Süd	MOG Ia0–Ia	MOG Ia und SBK III / IV	MOG Ia	Hauptgraben der Kreisgraben	AMS	Stadler u. a. 2006, 57	zwischen 1996 und 2006	
529	VERA-3226	5836		5836	34		TK	Österreich / Niederösterreich	Friebritz-Süd	MOG Ia0–Ia	MOG Ia und SBK III / IV	MOG Ia	Hauptgraben der Kreisgraben	AMS	Stadler u. a. 2006, 57	zwischen 1996 und 2006	
327	VERA-773	5801	50	5751	51		HK	Österreich / Oberösterreich	Ölkam	MOG Ia	MOG Ia		Graben A, W 1	AMS	Stadler u. a. 2006, 58	zwischen 1996 und 2006	
328	VERA-774	5956	50	5906	33		HK	Österreich / Oberösterreich	Ölkam	MOG Ia	MOG Ia		Graben A, W 1	AMS	Stadler u. a. 2006, 58	zwischen 1996 und 2006	
329	VERA-775	5779	50	5729	37		HK	Österreich / Oberösterreich	Ölkam	MOG Ia	MOG Ia		Graben B, SO 3	AMS	Stadler u. a. 2006, 58	zwischen 1996 und 2006	
330	VERA-776	5808	50	5758	33		HK	Österreich / Oberösterreich	Ölkam	MOG Ia	MOG Ia		Graben B, SO 1	AMS	Stadler u. a. 2006, 58	zwischen 1996 und 2006	
331	VERA-777	5746	50	5696	37		HK	Österreich / Oberösterreich	Ölkam	MOG Ia	MOG Ia		Graben B, O 4	AMS	Stadler u. a. 2006, 58	zwischen 1996 und 2006	
332	VERA-778	5742	50	5692	36		HK	Österreich / Oberösterreich	Ölkam	MOG Ia	MOG Ia		Graben B, W 1	AMS	Stadler u. a. 2006, 58	zwischen 1996 und 2006	
333	VERA-780	5525	50	5775	33		HK	Österreich / Oberösterreich	Ölkam	MOG Ia	MOG Ia		Graben B, W 3	AMS	Stadler u. a. 2006, 58	zwischen 1996 und 2006	
334	VERA-781	5758	50	5708	36		HK	Österreich / Oberösterreich	Ölkam	MOG Ia	MOG Ia		Graben B, W 3	AMS	Stadler u. a. 2006, 58	zwischen 1996 und 2006	
335	VERA-782	5888	50	5838	37		HK	Österreich / Oberösterreich	Ölkam	MOG Ia	MOG Ia		Graben B, W 3	AMS	Stadler u. a. 2006, 58	zwischen 1996 und 2006	
531	VERA-1949	5918		5918	38		TK	Österreich / Oberösterreich	Glaubendorf	MOG Ia	MOG Ia		Graben 1	AMS	Stadler u. a. 2006, 57; Rídký 2011, 55	zwischen 1996 und 2006	
532	VERA-1950	5745		5745	37		TK	Österreich / Oberösterreich	Glaubendorf	MOG Ia	MOG Ia		Graben 1	AMS	Stadler u. a. 2006, 57; Rídký 2011, 55	zwischen 1996 und 2006	
533	VERA-1951	5860		5860	35		TK	Österreich / Oberösterreich	Glaubendorf	MOG Ia	MOG Ia		Graben 1	AMS	Stadler u. a. 2006, 57; Rídký 2011, 55	zwischen 1996 und 2006	
534	VERA-1952	5838		5838	31		TK	Österreich / Oberösterreich	Glaubendorf	MOG Ia	MOG Ia		Graben 1	AMS	Stadler u. a. 2006, 57; Rídký 2011, 55	zwischen 1996 und 2006	
535	VERA-1953	5864		5864	32		TK	Österreich / Oberösterreich	Glaubendorf	MOG Ia	MOG Ia		Graben 1	AMS	Stadler u. a. 2006, 57; Rídký 2011, 55	zwischen 1996 und 2006	
336	VERA-236	5738		5738	32		TK	Österreich / Niederösterreich	Hollabrunn	MOG Ib	MOG Ib	MOG Ib	Grube 25	AMS	Stadler u. a. 2006, 57	zwischen 1996 und 2006	
337	VERA-237	5694		5694	61		TK	Österreich / Niederösterreich	Hollabrunn	MOG Ib	MOG Ib	MOG Ib	Grube 25	AMS	Stadler u. a. 2006, 57	zwischen 1996 und 2006	
338	VERA-238	5761		5761	57		TK	Österreich / Niederösterreich	Hollabrunn	MOG Ib	MOG Ib	MOG Ib	Grube 27	AMS	Stadler u. a. 2006, 57	zwischen 1996 und 2006	
339	VERA-239	5692		5692	33		TK	Österreich / Niederösterreich	Hollabrunn	MOG Ib	MOG Ib	MOG Ib	Grube 27	AMS	Stadler u. a. 2006, 57	zwischen 1996 und 2006	
340	VERA-1954	5844		5844	34		TK	Österreich / Niederösterreich	Karnegg	MOG Ia1–Ib2	MOG Ia1	MOG Ia	Befund 48	AMS	Doneus 2001; Stadler u. a. 2006, 57	zwischen 1996 und 2006	
341	VERA-1957	5792		5792	31		TK	Österreich / Niederösterreich	Karnegg	MOG Ia1–Ib2	MOG Ia	MOG Ia	Befund 25	AMS	Doneus 2001; Stadler u. a. 2006, 57	zwischen 1996 und 2006	
342	VERA-1961	5790		5790	31		TK	Österreich / Niederösterreich	Karnegg	MOG Ia–Ib2	MOG Ia2/Ib1	MOG Ia	Befund 65	AMS	Doneus 2001; Stadler u. a. 2006, 57	zwischen 1996 und 2006	
343	VERA-1963b	5769		5769	36		TK	Österreich / Niederösterreich	Karnegg	MOG Ia1–Ib2	MOG Ia1	MOG Ia	Befund 83	AMS	Doneus 2001; Stadler u. a. 2006, 57	zwischen 1996 und 2006	
344	VERA-1963a	5740		5740	28		TK	Österreich / Niederösterreich	Karnegg	MOG Ia1–Ib2	MOG Ia1	MOG Ia	Befund 83	AMS	Doneus 2001; Stadler u. a. 2006, 57	zwischen 1996 und 2006	
345	VERA-1964	5766		5766	33		TK	Österreich / Niederösterreich	Karnegg	MOG Ia1–Ib2	MOG Ia2	MOG Ia	Graben II, Horizont a	AMS	Doneus 2001; Stadler u. a. 2006, 57	zwischen 1996 und 2006	
346	VERA-1960	5753		5753	32		TK	Österreich / Niederösterreich	Karnegg	MOG Ia1–Ib2	MOG Ia2	MOG Ia	Graben II, Horizont a	AMS	Doneus 2001; Stadler u. a. 2006, 57	zwischen 1996 und 2006	
347	VERA-1955	5744		5744	33		TK	Österreich / Niederösterreich	Karnegg	MOG Ia1–Ib2	MOG Ia2	MOG Ia	Befund 1	AMS	Doneus 2001; Stadler u. a. 2006, 57	zwischen 1996 und 2006	
348	VERA-1956	5740		5740	31		TK	Österreich / Niederösterreich	Karnegg	MOG Ia1–Ib2	MOG Ia	MOG Ia	Befund 18	AMS	Doneus 2001; Stadler u. a. 2006, 57	zwischen 1996 und 2006	
349	VERA-1959	5818		5818	31		TK	Österreich / Niederösterreich	Karnegg	MOG Ia1–Ib2	MOG Ib1	MOG Ib	Graben I, Horizont a	AMS	Doneus 2001; Stadler u. a. 2006, 57	zwischen 1996 und 2006	
350	VERA-1958	5796		5796	36		TK	Österreich / Niederösterreich	Karnegg	MOG Ia1–Ib2	MOG Ib2	MOG Ib	Befund 20	AMS	Doneus 2001; Stadler u. a. 2006, 57	zwischen 1996 und 2006	
351	VERA-1967	5772		5772	33		TK	Österreich / Niederösterreich	Karnegg	MOG Ia1–Ib2	MOG Ib1	MOG Ib	Graben I, Horizont a	AMS	Doneus 2001; Stadler u. a. 2006, 57	zwischen 1996 und 2006	
352	VERA-1966	5708		5708	31		TK	Österreich / Niederösterreich	Karnegg	MOG Ia1–Ib2	MOG Ib1	MOG Ib	Graben I, Horizont a	AMS	Doneus 2001; Stadler u. a. 2006, 57	zwischen 1996 und 2006	
353	VERA-1962	5719		5719	34		TK	Österreich / Niederösterreich	Karnegg	MOG Ia1–Ib2	MOG Ib1	MOG Ib	Befund 82	AMS	Doneus 2001; Stadler u. a. 2006, 57	zwischen 1996 und 2006	
354	VERA-1965	5713		5713	39		TK	Österreich / Niederösterreich	Karnegg	MOG Ia1–Ib2	MOG Ia2/Ib1	MOG Ib	Befund 79	AMS	Doneus 2001; Stadler u. a. 2006, 57	zwischen 1996 und 2006	
355	VERA-1968	5743		5743	32		TK	Österreich / Niederösterreich	Karnegg	MOG Ia1–Ib2				AMS	Stadler u. a. 2006, 57	zwischen 1996 und 2006	
356	Bln-3283	5760	50	5710	80 oder 60		HK	Österreich / Niederösterreich	Karnegg	MOG Ia1–Ib2	MOG Ia2	MOG Ia	Innerer Kreisgraben II, Grabenschnitt östlich N-Tor (Sedimentationszone A Probe 232)	konventionell	Stadler 1995, 217 - mit weiterer Lit.; Doneus 2001	vor 1995	widersprüchliche Angaben in Literatur
357	Bln-3560	6450	50	6400	60		HK	Österreich / Niederösterreich	Karnegg	MOG Ia1–Ib2	MOG Ia2	MOG Ia	Innerer Kreisgraben II, Grabenschnitt nördl. O-Tor	konventionell	Stadler 1995, 217 - mit weiterer Lit.	vor 1995	ca50 nicht - Ausreißer
358	Bln-3561	9250	50	9200	60		HK	Österreich / Niederösterreich	Karnegg	MOG Ia1–Ib2	MOG Ia2	MOG Ia	Innerer Kreisgraben II, Grabenschnitt südl. O-Tor	konventionell	Stadler 1995, 217 - mit weiterer Lit.	vor 1995	ca50 nicht - Ausreißer
359	Bln-3562	6150	50	6100	80		HK	Österreich / Niederösterreich	Karnegg	MOG Ia1–Ib2	MOG Ia2	MOG Ia	Innerer Kreisgraben II, unterer Bereich südl. O-Tor	konventionell	Stadler 1995, 217 - mit weiterer Lit.	vor 1995	ca50 nicht - Ausreißer
360	Bln-3563	7000	50	6950	60		HK	Österreich / Niederösterreich	Karnegg	MOG Ia1–Ib2	MOG Ia2	MOG Ia	Innerer Kreisgraben II, Grabenschnitt nördlich O-Tor	konventionell	Stadler 1995, 217 - mit weiterer Lit.	vor 1995	ca50 nicht - Ausreißer
361	Bln-3602	10540	50	10490	90		HK	Österreich / Niederösterreich	Karnegg	MOG Ia1–Ib2	MOG Ia2	MOG Ia	Innerer Kreisgraben II, Grabenschnitt südl. O-Tor	konventionell	Stadler 1995, 217 - mit weiterer Lit.	vor 1995	ca50 nicht - Ausreißer
362	VRI-dist oder 0806-16574	5700	50	5650	90		HK	Österreich / Niederösterreich	Karnegg	MOG Ia1–Ib2	MOG Ia2	MOG Ia	Innerer Kreisgraben II, Grabenschnitt unterster Bereich (Sedimentationszone B Probe 221)	konventionell	Stadler 1995, 217 - mit weiterer Lit.; Doneus 2001	vor 1995	widersprüchliche Angaben in Literatur
363	KN-2597	5800	50	5750	65		HK	Österreich / Niederösterreich	Falkenstein "Scharzboden"	MOG Ib1–Ib2	MOG Ib		F-557 - Innenpalisade von Hauptgraben	konventionell	Stadler 1995, 217 - mit weiterer Lit.	vor 1995	
364	KN-2598	5540	50	5490	75		HK	Österreich / Niederösterreich	Falkenstein "Scharzboden"	MOG Ib1–Ib2	MOG Ib		F-631 - vorgelagerter Graben	konventionell	Stadler 1995, 217 - mit weiterer Lit.	vor 1995	
365	KN-2787	5970	50	5920	75		HK	Österreich / Niederösterreich	Falkenstein "Scharzboden"	MOG Ib1–Ib2	MOG Ib		F-781 - Graben der älteren Anlage	konventionell	Stadler 1995, 217 - mit weiterer Lit.	vor 1995	
366	KN-2788	5980	50	5930	70		HK	Österreich / Niederösterreich	Falkenstein "Scharzboden"	MOG Ib1–Ib2	MOG Ib		F-791 - Grube des älteren Befestigungssystems	konventionell	Stadler 1995, 217 - mit weiterer Lit.	vor 1995	
367	Bln-1984	5797	50	5747	55		HK	Österreich / Niederösterreich	Falkenstein "Scharzboden"	MOG Ib1–Ib2	MOG Ib		Übergang ältere / jüngere Phase, Schiki Verfärbung 1	konventionell	Stadler 1995, 217 - mit weiterer Lit.	vor 1995	
368	Bln-1985	5290	50	5240	50		HK	Österreich / Niederösterreich	Falkenstein "Scharzboden"	MOG Ib1–Ib2	MOG Ib		Übergang ältere / jüngere Phase	konventionell	Stadler 1995, 217 - mit weiterer Lit.	vor 1995	ca50 nicht - Ausreißer
369	Bln-1986	5660	50	5610	60		HK	Österreich / Niederösterreich	Falkenstein "Scharzboden"	MOG Ib1–Ib2	MOG Ib		Übergang ältere / jüngere Phase, Schiki Qu. 24	konventionell	Stadler 1995, 217 - mit weiterer Lit.	vor 1995	
370	Bln-2002	5735	50	5685	60		HK	Österreich / Niederösterreich	Falkenstein "Scharzboden"	MOG Ib1–Ib2	MOG Ib		Übergang ältere / jüngere Phase, Schiki Verfärbung 13	konventionell	Stadler 1995, 217 - mit weiterer Lit.	vor 1995	
371	Bln-2235	5540	50	5490	50		HK	Österreich / Niederösterreich	Falkenstein "Scharzboden"	MOG Ib1–Ib2	MOG Ib		Übergang ältere / jüngere Phase	konventionell	Stadler 1995, 217 - mit weiterer Lit.	vor 1995	
372	Bln-2586	5440	50	5390	75		HK	Österreich / Niederösterreich	Falkenstein "Scharzboden"	MOG Ib1–Ib2	MOG Ib		Übergang ältere / jüngere Phase	konventionell	Stadler 1995, 217 - mit weiterer Lit.	vor 1995	ca50 nicht - Ausreißer
373	VRI-577	5140	50	5090	90		HK	Österreich / Niederösterreich	Falkenstein "Scharzboden"	MOG Ib1–Ib2	MOG Ib		Feuerstelle? Schiki Verfärbung 1	konventionell	Stadler 1995, 217 - mit weiterer Lit.	vor 1995	ca50 nicht - Ausreißer
374	VRI-577a	5430	50	5380	260		HK	Österreich / Niederösterreich	Falkenstein "Scharzboden"	MOG Ib1–Ib2	MOG Ib		Feuerstelle? Schiki Verfärbung 1	konventionell	Stadler 1995, 217 - mit weiterer Lit.	vor 1995	zu hohe Standardabweichung
375	VRI-577b	5250	50	5200	110		HK	Österreich / Niederösterreich	Falkenstein "Scharzboden"	MOG Ib1–Ib2	MOG Ib		Feuerstelle? Schiki Verfärbung 1	konventionell	Stadler 1995, 217 - mit weiterer Lit.	vor 1995	zu hohe Standardabweichung
376	VERA-153	5600		5600	40		TK	Österreich / Niederösterreich	Michelstetten	MOG - UK - Ha - Latène - Frühmittelalter - Slawisch	MOG IIa	MOG IIa	Befund 27	AMS	Stadler u. a. 2006, 57–58	zwischen 1996 und 2006	
377	VERA-154	5630		5630	45		TK	Österreich / Niederösterreich	Michelstetten	MOG - UK - Ha - Latène - Frühmittelalter - Slawisch	MOG IIa	MOG IIa	Befund 31	AMS	Stadler u. a. 2006, 57–58	zwischen 1996 und 2006	
378	VERA-155	5820		5820	50		TK	Österreich / Niederösterreich	Michelstetten	MOG - UK - Ha - Latène - Frühmittelalter - Slawisch			Graben 43	AMS	Stadler u. a. 2006, 57–58	zwischen 1996 und 2006	
379	VERA-156	5770		5770	35		TK	Österreich / Niederösterreich	Michelstetten	MOG - UK - Ha - Latène - Frühmittelalter - Slawisch			Graben 43	AMS	Stadler u. a. 2006, 57–58	zwischen 1996 und 2006	
380	VERA-157	5680		5680	45		TK	Österreich / Niederösterreich	Michelstetten	MOG - UK - Ha - Latène - Frühmittelalter - Slawisch			Graben 43	AMS	Stadler u. a. 2006, 57–58	zwischen 1996 und 2006	
381	VERA-158	5760		5760	45		TK	Österreich / Niederösterreich	Michelstetten	MOG - UK - Ha - Latène - Frühmittelalter - Slawisch			Graben 43	AMS	Stadler u. a. 2006, 57–58	zwischen 1996 und 2006	
382	VERA-159	5720		5720	40		TK	Österreich / Niederösterreich	Michelstetten	MOG - UK - Ha - Latène - Frühmittelalter - Slawisch			Graben 50	AMS	Stadler u. a. 2006, 57–58	zwischen 1996 und 2006	
383	VERA-160	5541		5541	41		TK	Österreich / Niederösterreich	Michelstetten	MOG - UK - Ha - Latène - Frühmittelalter - Slawisch			Graben 50	AMS	Stadler u. a. 2006, 57–58	zwischen 1996 und 2006	
384	VERA-161	5767		5767	38		TK	Österreich / Niederösterreich	Michelstetten	MOG - UK - Ha - Latène - Frühmittelalter - Slawisch			Graben 50	AMS	Stadler u. a. 2006, 57–58	zwischen 1996 und 2006	
385	VERA-162	5706		5706	33		TK	Österreich / Niederösterreich	Michelstetten	MOG - UK - Ha - Latène - Frühmittelalter - Slawisch			Graben 50	AMS	Stadler u. a. 2006, 57–58	zwischen 1996 und 2006	
386	VERA-163	5729		5729	47		TK	Österreich / Niederösterreich	Michelstetten	MOG - UK - Ha - Latène - Frühmittelalter - Slawisch			Graben 50	AMS	Stadler u. a. 2006, 57–58	zwischen 1996 und 2006	
387	VERA-164	5594		5594	32		TK	Österreich / Niederösterreich	Michelstetten	MOG - UK - Ha - Latène - Frühmittelalter - Slawisch	MOG IIa	MOG IIa	Befund 151	AMS	Stadler u. a. 2006, 57–58	zwischen 1996 und 2006	
388	VERA-165	5611		5611	33		TK	Österreich / Niederösterreich	Michelstetten	MOG - UK - Ha - Latène - Frühmittelalter - Slawisch	MOG IIa	MOG IIa	Befund 151	AMS	Stadler u. a. 2006, 57–58	zwischen 1996 und 2006	
389	VERA-167	5625		5625	45		TK	Österreich / Niederösterreich	Michelstetten	MOG - UK - Ha - Latène - Frühmittelalter - Slawisch	MOG IIa	MOG IIa	Befund 946	AMS	Stadler u. a. 2006, 57–58	zwischen 1996 und 2006	
390	VERA-168	5620		5620	50		TK	Österreich / Niederösterreich	Michelstetten	MOG - UK - Ha - Latène - Frühmittelalter - Slawisch	MOG IIa	MOG IIa	Befund 946	AMS	Stadler u. a. 2006, 57–58	zwischen 1996 und 2006	
391	VERA-169	5740		5740	60		TK	Österreich / Niederösterreich	Michelstetten	MOG - UK - Ha - Latène - Frühmittelalter - Slawisch	MOG IIa	MOG IIa	Befund 946	AMS	Stadler u. a. 2006, 57–58	zwischen 1996 und 2006	
392	VERA-170	5555		5555	50		TK	Österreich / Niederösterreich	Michelstetten	MOG - UK - Ha - Latène - Frühmittelalter - Slawisch	MOG IIa	MOG IIa	Befund 946	AMS	Stadler u. a. 2006, 57–58	zwischen 1996 und 2006	
393	VERA-171	5550		5550	40		TK	Österreich / Niederösterreich	Michelstetten	MOG - UK - Ha - Latène - Frühmittelalter - Slawisch	MOG IIa	MOG IIa	Befund 973	AMS	Stadler u. a. 2006, 57–58	zwischen 1996 und 2006	
394	VERA-172	5605		5605	50		TK	Österreich / Niederösterreich	Michelstetten	MOG - UK - Ha - Latène - Frühmittelalter - Slawisch	MOG IIa	MOG IIa	Befund 973	AMS	Stadler u. a. 2006, 57–58	zwischen 1996 und 2006	
395	VERA-173	5590		5590	50		TK	Österreich / Niederösterreich	Michelstetten	MOG - UK - Ha - Latène - Frühmittelalter - Slawisch	MOG IIa	MOG IIa	Befund 973	AMS	Stadler u. a. 2006, 57–58	zwischen 1996 und 2006	
396	VERA-174	5665		5665	45		TK	Österreich / Niederösterreich	Michelstetten	MOG - UK - Ha - Latène - Frühmittelalter - Slawisch	MOG IIa	MOG IIa	Befund 994	AMS	Stadler u. a. 2006, 57–58	zwischen 1996 und 2006	
397	VERA-175	5710		5710	50		TK	Österreich / Niederösterreich	Michelstetten	MOG - UK - Ha - Latène - Frühmittelalter - Slawisch	MOG IIa	MOG IIa	Befund 994	AMS	Stadler u. a. 2006, 57–58	zwischen 1996 und 2006	
398	VERA-176	5610		5610	60		TK	Österreich / Niederösterreich	Michelstetten	MOG - UK - Ha - Latène - Frühmittelalter - Slawisch	MOG IIa	MOG IIa	Befund 1016	AMS	Stadler u. a. 2006, 57–58	zwischen 1996 und 2006	
399	VERA-177	5615		5615	40		TK	Österreich / Niederösterreich	Michelstetten	MOG - UK - Ha - Latène - Frühmittelalter - Slawisch	MOG IIa	MOG IIa	Befund 1016	AMS	Stadler u. a. 2006, 57–58	zwischen 1996 und 2006	
400	VERA-178	5670		5670	45		TK	Österreich / Niederösterreich	Michelstetten	MOG - UK - Ha - Latène - Frühmittelalter - Slawisch	MOG IIa	MOG IIa	Befund 1065	AMS	Stadler u. a. 2006, 57–58	zwischen 1996 und 2006	
401	VERA-179	5575		5575	40		TK	Österreich / Niederösterreich	Michelstetten	MOG - UK - Ha - Latène - Frühmittelalter - Slawisch	MOG IIa	MOG IIa	Befund 1105	AMS	Stadler u. a. 2006, 57–58	zwischen 1996 und 2006	
402	VERA-180	5615		5615	35		TK	Österreich / Niederösterreich	Michelstetten	MOG - UK - Ha - Latène - Frühmittelalter - Slawisch	MOG IIa	MOG IIa	Befund 1105	AMS	Stadler u. a. 2006, 57–58	zwischen 1996 und 2006	
403	VERA-181	5630		5630	45		TK	Österreich / Niederösterreich	Michelstetten	MOG - UK - Ha - Latène - Frühmittelalter - Slawisch	MOG IIa	MOG IIa	Befund 1107	AMS	Stadler u. a. 2006, 57–58	zwischen 1996 und 2006	
404	VERA-182	5615		5615	40		TK	Österreich / Niederösterreich	Michelstetten	MOG - UK - Ha - Latène - Frühmittelalter - Slawisch	MOG IIa	MOG IIa	Befund 1107	AMS	Stadler u. a. 2006, 57–58	zwischen 1996 und 2006	
405	VERA-222	5600		5600	35		TK	Österreich / Niederösterreich	Michelstetten	MOG - UK - Ha - Latène - Frühmittelalter - Slawisch			Haus 1, Befund 709	AMS	Stadler u. a. 2006, 57–58	zwischen 1996 und 2006	
406	VERA-223	5600		5600	32		TK	Österreich / Niederösterreich	Michelstetten	MOG - UK - Ha - Latène - Frühmittelalter - Slawisch			Haus 1, Befund 709	AMS	Stadler u. a. 2006, 57–58	zwischen 1996 und 2006	
407	VERA-224	5496		5496	35		TK	Österreich / Niederösterreich	Michelstetten	MOG - UK - Ha - Latène - Frühmittelalter - Slawisch			Haus 1, Befund 708	AMS	Stadler u. a. 2006, 57–58	zwischen 1996 und 2006	
408	VERA-225	5050		5050	39		TK	Österreich / Niederösterreich	Michelstetten	MOG - UK - Ha - Latène - Frühmittelalter - Slawisch			Befund 266	AMS	Stadler u. a. 2006, 57–58	zwischen 1996 und 2006	ca50 nicht - Ausreißer
409	VERA-410	5658	20	5638	37		MK	Österreich / Niederösterreich	Reisenersdorf	MOG Ia	MOG IIa	MOG IIa	Grab, Verfärbung 77	AMS	Stadler u. a. 2006, 58	zwischen 1996 und 2006	
410	VERA-411	5546	20	5526	36		MK	Österreich / Niederösterreich	Reisenersdorf	MOG Ia	MOG IIa	MOG IIa	Grab, Verfärbung 77	AMS	Stadler u. a. 2006, 58	zwischen 1996 und 2006	
605	VERA-228	5312	20	5292	31		MK	Österreich / Wien	Mauer-Antonshöhe	?	MOG II a	?	Schacht 4, Grab 2, Individuum 2	AMS	Stadler u. a. 2006, 57	zwischen 1996 und 2006	
606	VERA-229	5650	20	5630	32		MK	Österreich / Wien	Mauer-Antonshöhe	MOG IIa	ohne Keramik	MOG II a	Grab 3	AMS	Stadler u. a. 2006, 57	zwischen 1996 und 2006	
607	VERA-230	5662	20	5642	29		MK	Österreich / Wien	Mauer-Antonshöhe	MOG IIa	MOG IIa	MOG II a	Schacht 1, Grab 5	AMS	Stadler u. a. 2006, 57	zwischen 1996 und 2006	
608	VERA-226	5676	20	5656	32		MK	Österreich / Niederösterreich	Obarbergern	MOG IIa	MOG IIa	MOG IIa	Grab	AMS	Stadler u. a. 2006, 58	zwischen 1996 und 2006	
609	VERA-233 A	5432		5432	34		TK	Österreich / Niederösterreich	Bernhardsthal	MOG IIb	MOG IIb	MOG IIb	Opfergrube	AMS	Stadler u. a. 2006, 57	zwischen 1996 und 2006	
610	VERA-233 B	5429		5429	30		TK	Österreich / Niederösterreich	Bernhardsthal	MOG IIb	MOG IIb	MOG IIb	Opfergrube	AMS	Stadler u. a. 2006, 57	zwischen 1996 und 2006	
611	VERA-231	5381	20	5361	31		MK	Österreich / Niederösterreich	Großrußbach-Wetzleinsdorf		MOG IIb	MOG IIb	Grab	AMS	Stadler u. a. 2006, 58	zwischen 1996 und 2006	
612	VERA-413	5344	20	5324	33		MK	Österreich / Oberösterreich	Linz-Ebelsberg-Ufer		MOG IIb	MOG IIb	Grab 1	AMS	Stadler u. a. 2006, 57	zwischen 1996 und 2006	
613	VERA-232	5318	20	5298	34		MK	Österreich / Niederösterreich	Bisamberg-Parkring		MOG IIb	MOG IIb	Siedlungsgrube 7 - Siedlungsbestattung	AMS	Stadler u. a. 2006, 57	zwischen 1996 und 2006	
411	VERA-1915	5329		5329	35		TK	Österreich / Niederösterreich	Unterlanzendorf	MOG IIb	MOG IIb	MOG IIb	Grube 6	AMS	Stadler u. a. 2006, 58	zwischen 1996 und 2006	
412	VERA-1916	5485		5485	35		TK	Österreich / Niederösterreich	Unterlanzendorf	MOG IIb	MOG IIb	MOG IIb	Grube 6	AMS	Stadler u. a. 2006, 58	zwischen 1996 und 2006	
413	VERA-1917	5304		5304	35		TK	Österreich / Niederösterreich	Unterlanzendorf	MOG IIb	MOG IIb	MOG IIb	Grube 6 und 18	AMS	Stadler u. a. 2006, 58	zwischen 1996 und 2006	
414	VERA-1918	3805		3805	38		TK	Österreich / Niederösterreich	Unterlanzendorf	MOG IIb ?	MOG IIb ?	MOG IIb ?	Grube 18	AMS	Stadler u. a. 2006, 58	zwischen 1996 und 2006	ca50 nicht - Ausreißer

ID	Probennummer	Rohdatum BP	Holzkohle/ Menschen-knochen-korrektur	mit Korrektur	Standard-abweichung	C13	Material	Land / Region	Fundort	Laufzeit des Fundplatzes	Archäologische Zuordnung nach Funden/ Fundzusammenhang	Interpretation	Befund	Messart	Literatur	Jahr der Messung	Bemerkung zu Qualität
437	GrA-34102	5845		5845	45			Tschechien / Mähren	Šebkovice		MBK Ib			AMS	Kuča u. a. 2009, 322	vor 2009	
438	VERA-760	5645		5645	35			Tschechien / Mähren	Mokrá		MBK Ic			AMS	Kuča u. a. 2012, 59	zwischen 1996 und 2012	
439	GrA-34018	5640		5640	45			Tschechien / Mähren	Mokrá		MBK Ic			AMS	Kuča u. a. 2012, 59	vor 2012	
440	Poz-44336	5650		5650	40			Tschechien / Mähren	Jezeřany-Maršovice	MBK Ic und IIb	MBK Ic		Siedlung	AMS	Kuča u. a. 2012, 59	nach 2002	
441	Poz-33140	5730		5730	50			Tschechien / Mähren	Jezeřany-Maršovice	MBK Ic und IIb	MBK Ic		Siedlung	AMS	Kuča u. a. 2012, 59	nach 2002	
442	Bln-2084	5325		5325	50			Tschechien / Mähren	Jezeřany-Maršovice	MBK Ic und IIb	MBK Ic		Siedlung	konventionell	Kuča u. a. 2012, 59	wahrscheinlich vor 1984	wahrscheinlich sehr frühes konv. Knochendatum
443	Bln-2142	5120		5120	50		TK	Tschechien / Mähren	Jezeřany-Maršovice	MBK Ic und IIb	MBK IIb		Siedlung Objekt 10	konventionell	Kostka/Ilk u. a. 1984, 404	vor 1984	sehr frühes konv. Knochendatum
444	Bln-2068	5040		5040	50		TK	Tschechien / Mähren	Jezeřany-Maršovice	MBK Ic und IIb	MBK IIb		Siedlung Objekt 10	konventionell	Kostka/Ilk u. a. 1984, 404	vor 1984	sehr frühes konv. Knochendatum
445	Poz-22525	5780		5780	35			Tschechien / Mähren	Pavlov		MBK Ic			AMS	Kuča u. a. 2009, 322	nach 2002	
446	Erl-4734	5622		5622	67		TK	Tschechien / Mähren	Pavlov	SBK bis Röm. Kaiserzeit	Äneolithikum oder ältere BZ	MBK Ic ?	aus Wandgraben Haus des Äneolithikums oder der älteren BZ	AMS	Peška 2011, 209	zwischen 1995 und 2011	stark vermischter Befund
447	Bln-2424	5780	50	5730	35		HK	Tschechien / Mähren	Brno-Bystrc		MBK Ic		Siedlung Objekt 5	konventionell	Čižmářová/Rakovský 1988	zwischen 1978 und 1988	
448	Poz-37456	5470		5470	40		TK	Tschechien / Mähren	Dluhonice	MBK IIa - mit MBK IIb und LBK Intrusion	MBK IIa		Siedlung Frauengrab	AMS	Kuča u. a. 2011a	zwischen 2002 und 2011	
449	GrA-34089	5675		5675	45		TK	Tschechien / Mähren	Dluhonice	MBK IIa - mit MBK IIb und LBK Intrusion	MBK IIa		Siedlung Siedlungsobjekt	AMS	Kuča u. a. 2011a	vor 2011	
450	Poz-48884	5500		5500	35			Tschechien / Mähren	Senorady Mohelno		MBK IIa			AMS	Kuča u. a. 2012, 59	zwischen 2002 und 2012	
451	Poz-48885	5635		5635	35			Tschechien / Mähren	Senorady Mohelno		MBK IIa			AMS	Kuča u. a. 2012, 59	zwischen 2002 und 2012	
452	Poz-37407	5700	50	5650	40		HK	Tschechien / Mähren	Blkazokupy		MBK IIa		Siedlung	AMS	Kuča u. a. 2011b	zwischen 2002 und 2011	
453	Poz-37412	5740	50	5690	40		HK	Tschechien / Mähren	Tučapy		MBK IIa		Siedlung	AMS	Kuča u. a. 2011b	zwischen 2002 und 2011	
454	Poz-45371	6200		6200	40			Tschechien / Mähren	Velký Daćov		MBK IIa			AMS	Kuča u. a. 2012, 59	zwischen 2002 und 2012	qaliz nicht - Ausreißer
455	KIA-34735	5830		5830	35			Tschechien / Mähren	Hulín-Pravčice		MBK IIa		Siedlung - Bestattung in Silogrube Objekt 115 - nur wenige Menschenknochenreste	AMS	Peška 2011, 179	vor 2011	qaliz nicht - Ausreißer
455	GrA-34266	5380		5380	40			Tschechien / Mähren	Kromlovský les	Silex Bergbau Paläolithikum bis MA		MBK IIa		AMS	Oliva 2010	vor 2010	widersprüchliche Angaben in der Literatur
456	GrA-30351	5210		5210	40			Tschechien / Mähren	Kromlovský les	Silex Bergbau Paläolithikum bis MA		MBK IIa		AMS	Oliva 2010	vor 2010	widersprüchliche Angaben in der Literatur
457	GrA-22836	5380		5380	50			Tschechien / Mähren	Kromlovský les	Silex Bergbau Paläolithikum bis MA		MBK IIa		AMS	Oliva 2010	vor 2010	widersprüchliche Angaben in der Literatur
458	GrA-30369	5630		5630	40			Tschechien / Mähren	Kromlovský les	Silex Bergbau Paläolithikum bis MA		MBK IIa		AMS	Oliva 2010	vor 2010	widersprüchliche Angaben in der Literatur
459	GrA-27500	5490		5490	60			Tschechien / Mähren	Kromlovský les	Silex Bergbau Paläolithikum bis MA		MBK IIa		AMS	Oliva 2010	vor 2010	widersprüchliche Angaben in der Literatur
460	GrA-28033	5395		5395	40			Tschechien / Mähren	Kromlovský les	Silex Bergbau Paläolithikum bis MA		MBK IIa		AMS	Oliva 2010	vor 2010	widersprüchliche Angaben in der Literatur
461	GrA-30350	5325		5325	40			Tschechien / Mähren	Kromlovský les	Silex Bergbau Paläolithikum bis MA		MBK IIa		AMS	Oliva 2010	vor 2010	widersprüchliche Angaben in der Literatur
462	Poz-33158	5670		5670	50			Tschechien / Mähren	Slápanovice		MBK IIb			AMS	Kuča u. a. 2012, 59	zwischen 2002 und 2012	
463	Poz-33157	5530		5530	40			Tschechien / Mähren	Slápanovice		MBK IIb			AMS	Kuča u. a. 2012, 59	zwischen 2002 und 2012	
464	Poz-44550	5510		5510	35			Tschechien / Mähren	Slavikovice		MBK IIb			AMS	Kuča u. a. 2012, 59	zwischen 2002 und 2012	
	Ungarn																
590	OxA-6274	5730	20	5710	80	-21,5	MK	südwestliches Ungarn	Esztergályhorváti		Lengyel - formative Phase		Siedlungsgrube mit Mehrfachbestattung - 38 adulte männliche Individuen	AMS	Bronk Ramsey u. a. 1999, 202	zwischen 1995 und 1999	
591	OxA-6208	5900	20	5880	75	-19,8	MK	südwestliches Ungarn	Esztergályhorváti		Lengyel - formative Phase		Siedlungsgrube mit Mehrfachbestattung - 38 adulte männliche Individuen	AMS	Bronk Ramsey u. a. 1999, 202	zwischen 1995 und 1999	
592	OxA-6273	5925	20	5905	65	-19,3	MK	südwestliches Ungarn	Esztergályhorváti		Lengyel - formative Phase		Siedlungsgrube mit Mehrfachbestattung - 38 adulte männliche Individuen	AMS	Bronk Ramsey u. a. 1999, 202	zwischen 1995 und 1999	
593	OxA-6271	5970	20	5950	90	-17,5	MK	südwestliches Ungarn	Esztergályhorváti		Lengyel - formative Phase		Siedlungsgrube mit Mehrfachbestattung - 38 adulte männliche Individuen	AMS	Bronk Ramsey u. a. 1999, 202	zwischen 1995 und 1999	
594	OxA-6275	5970	20	5950	70	-20,7	MK	südwestliches Ungarn	Esztergályhorváti		Lengyel - formative Phase		Siedlungsgrube mit Mehrfachbestattung - 38 adulte männliche Individuen	AMS	Bronk Ramsey u. a. 1999, 202	zwischen 1995 und 1999	
595	OxA-6367	6040	20	6020	55	-19,5	MK	südwestliches Ungarn	Esztergályhorváti		Lengyel - formative Phase		Siedlungsgrube mit Mehrfachbestattung - 38 adulte männliche Individuen	AMS	Bronk Ramsey u. a. 1999, 202	zwischen 1995 und 1999	
596	OxA-6272	5990	20	5970	80	-19,1	MK	südwestliches Ungarn	Esztergályhorváti		Lengyel - formative Phase		Siedlungsgrube mit Mehrfachbestattung - 38 adulte männliche Individuen	AMS	Bronk Ramsey u. a. 1999, 202	zwischen 1995 und 1999	

Letzte ID 613	**613 Daten**
nicht alle in Tabelle:	**einzelne Daten** / **Ausnahme Bayern, HST und Mähren**
nicht alle in Tabelle:	**Standardabweichung über 100 Jahre**
einige Laborkürzel korrigiert: Moorenweis ist Kiel, unter Hn publizierte Daten sind Hannover (Hv)	
Legende Farben:	**gelb** / **widersprüchliche Angaben in Literatur**
	hellorange / **konventionelle Hochpräzisionsdaten, HK**
	dunkelorange / **konventionelle Hochpräzisionsdaten, KN**
	grau / **Ausreißer**
	lila / **Standardabweichung unbekannt, geschätzt**
	grün / **frühe konventionelle Knochendaten**
	blau / **zu hohe Standardabweichung**
Legende Probenmaterialien:	**HK** / **Holzkohle**
	GE / **Getreide**
	KN / **Knochen**
	TK / **Tierknochen**
	MK / **Menschenknochen**

Originaldokument gespeichert auf dem Webserver der Universitätsbibliothek Bern

Dieses Werk ist unter einem
Creative Commons Namensnennung-Keine kommerzielle Nutzung-Keine Bearbeitung 2.5 Schweiz
Lizenzvertrag lizenziert. Um die Lizenz anzusehen, gehen Sie bitte zu http://creativecommons.org/licenses/by-nc-nd/2.5/ch/ oder schicken Sie einen Brief an Creative Commons, 171 Second Street, Suite 300, San Francisco, California 94105, USA.